



Strategia de Dezvoltarea Durabilă a Orașului Popești-Leordeni, jud. Ilfov 2023-2030





Popești-Leordeni - 2030
Orașul care unește!





**Strategia privind dezvoltarea durabilă a orașului Popești-Leordeni, jud. Ilfov
2023-2030**

Cuprins

Sumar executiv

Introducere

- 1. Considerații generale**
- 2. Context Strategic**
- 3. Metodologia de elaborare a strategiei privind dezvoltarea durabilă a orașului Popești-Leordeni**

CAPITOLUL 1

Prezentarea generală a orașului Popești-Leordeni

- 1.1. Localizarea**
- 1.2. Resursele naturale**
- 1.3. Istoricul așezării și populația**
- 1.4. Percepția asupra orașului Popești-Leordeni 2023 comparativ cu 2016**

CAPITOLUL 2

Analiza SWOT a orașului Popești-Leordeni și obiectivele strategice

CAPITOLUL 3

Domeniile dezvoltării orașului Popești-Leordeni, obiectivele și proiectele specifice

- 3.1. Economia locală**
 - 3.1.1. Prezentare generală**
 - 3.1.2. Analiză SWOT**
 - 3.1.3. Obiective pentru domeniul „Economie”**
 - 3.1.4. Fișe de proiecte**

- 3.2. Protecția mediului**
 - 3.2.1. Prezentare generală**
 - 3.2.2. Analiză SWOT**
 - 3.2.3. Obiective pentru domeniul „Mediu”**
 - 3.2.4. Fișe de proiecte**



3.3. Dezvoltare socială

3.3.1. Prezentare generală

3.3.2. Analiză SWOT

3.3.3. Obiective pentru domeniul „Dezvoltare Socială”

3.3.4. Fișe de proiect

3.4. Amenajarea teritoriului și infrastructura de transport

3.4.1. Prezentare generală

3.4.2. Analiză SWOT

3.4.3. Obiective pentru domeniul „Amenajarea teritoriului și infrastructura de transport”

3.4.4. Fișe de proiect

3.5. Administrația publică locală

3.5.1. Prezentare generală

3.5.2. Analiză SWOT

3.5.3. Obiective pentru domeniul „Administrație publică locală”

3.5.4. Fișe de proiect

3.6. Educație și formare

3.6.1. Prezentare generală

3.6.2. Analiză SWOT

3.6.3. Obiective pentru domeniul „Educație și formare”

3.6.4. Fișe de proiect

3.7. Cultură, culte, sport și agrement

3.7.1. Prezentare generală

3.7.2. Analiză SWOT

3.7.3. Obiective pentru domeniul „Cultură, culte, sport și agrement”

3.7.4. Fișe de proiect

Anexa

Planul de acțiune



Sumar executiv

România, în calitate de stat membru al Organizației Națiunilor Unite (ONU) și Uniunii Europene (UE), și-a exprimat adeziunea la cele 17 Obiective de Dezvoltare Durabilă (ODD) ale Agendei 2030, adoptată prin Rezoluția Adunării Generale a ONU A/RES/70/1.

În același timp concluziile Consiliului UE, adoptate în data de 20 iunie 2017, „Un viitor durabil al Europei: răspunsul UE la Agenda 2030 pentru Dezvoltare Durabilă” reprezintă documentul politic asumat de statele membre ale UE privind implementarea Agendei 2030 pentru Dezvoltare Durabilă.

Prin Strategia de Dezvoltare Durabilă revizuită pentru perioada 2023-2030, orașul Popești-Leordeni din Județul Ilfov își determină cadrul local pentru implementarea celor 17 Obiective de Dezvoltare Durabilă (ODD) și susținerea Agendei 2030. În acest context documentul strategic continua să sprijine dezvoltarea orașului Popești-Leordeni prin intermediul a 7 domenii principale, respectiv: economic; mediu; amenajarea teritoriului; instituții locale; social; educație și formare; cultură, culte, sport și agrement.

Obiectivele revizuite ale domeniilor de dezvoltare cuprinse în noua Strategie de Dezvoltare Durabilă 2023-2030 a orașului Popești-Leordeni se adresează tuturor cetățenilor orașului și se axează într-un mod integrat pe o dezvoltare durabilă eficientă din punct de vedere economic, al echilibrului social și al compatibilității ecologice, pe reziliență și inovație, mizând cu optimism și încredere pe capacitatea autorităților publice locale de a răspunde într-un mod eficient și echitabil nevoilor fiecărui cetățean, asigurându-se totodată că politicile adoptate sunt benefice în egală măsură atât generațiilor prezente cât și generațiilor viitoare.

Structurată în 3 capitole Strategia de Dezvoltare Durabilă a orașului Popești-Leordeni, revizuită pentru perioada 2023-2030 evidențiază următoarele:

✓ *Introducerea* - este alcătuită din trei părți, prima parte prezintă succint evoluția ultimilor ani și situația actuală a orașului, precum și elementele justificative care au stat la baza revizuirii strategiei vechi cu Strategia de Dezvoltare Durabilă 2023-2030 a orașului Popești-Leordeni, partea a doua face referire la contextual strategic, iar a treia parte descrie



metodologia de lucru adoptată și prezintă activitatea de documentare și procesul de participare care au contribuit la elaborarea noii strategii

- ✓ *Capitolul 1* - prezintă succint Regiunea de Dezvoltare București Ilfov și în același context analizează structural și descrie județul Ilfov, continuă cu definirea aspectelor teritoriale ale orașului Popești-Leordeni, amplasarea, istoricul, relieful, clima, etc., prezintă profilul demografic și percepția asupra localității;
- ✓ *Capitolul 2* - prezintă analiza SWOT a Orașului Popești-Leordeni și obiectivele strategice;
- ✓ *Capitolul 3* - prezintă domeniile de dezvoltare ale orașului Popești-Leordeni, obiectivele și proiectele specifice.

Abrevieri

| | |
|-------------|--|
| UAT | Unitate Administrativ Teritorială |
| CJ | Consiliul Județean |
| SCAP | Strategia pentru Consolidarea Administrației Publice |
| PSI | Plan Strategic Instituțional |
| GL | Grup de lucru |
| UE | Uniunea Europeană |
| NGEU | Next Generation EU |
| IMM | Întreprinderi mici și mijlocii |
| ONG | Organizații neguvernamentale |
| ODD | Obiectiv de dezvoltare durabilă |
| FEDR | Fondul european de dezvoltare regională |
| FSE | Fondul social european |
| PODD | Programul Operațional Dezvoltare Durabilă |



| | |
|--------------|---|
| POT | Programul Operațional Transport |
| POCID | Programul Operațional Creștere Inteligentă și Digitalizare |
| POS | Programul Operațional Sănătate |
| POCU | Programul Operațional Capital Uman |
| POCS | Programul Operațional Combaterea Sărăciei |
| POR | Programele Operaționale Regionale |
| POAT | Programul Operațional Asistență Tehnică |
| PNRR | Planul Național de Relansare și Reziliență |
| PNDR | Programul Național de Dezvoltare Rurală |
| DSP | Direcția de sănătate publică |
| IS | Inspectoratul școlar |
| INS | Institutul Național de Statistică |
| AJOFM | Agenția Județeană pentru Ocuparea Forței de Muncă |
| ADR | Agenția pentru Dezvoltare Regională |
| APM | Agenția de Protecție a Mediului |
| APIA | Agenția de Plăți și Intervenție pentru Agricultură |
| DSV | Direcția Sanitar Veterinară și pentru Siguranța Alimentelor |
| DJS | Direcția Județeană de Statistică |
| ANAR | Administrația Națională Apele Române |
| ANM | Administrația Națională de Meteorologie |
| ISU | Inspectoratul pentru situații de urgență |
| ADI | Asociația de Dezvoltare Intercomunitară |
| IFN | Instituții financiare non-bancare |
| CJAS | Casa Județeană de Asigurări de Sănătate |
| GAL | Grup de Acțiune Locală |



Introducere

1. Considerații generale

Ultima revizuire a Strategiei de Dezvoltare Locală a Orașului Popești-Leordeni s-a realizat în anul 2016, cu orizont 2022 și a avut rolul de a actualiza și de a corela acțiunile de dezvoltare locală a orașului cu obiective stabilite la nivel național, regional și județean dar și cu noile realități economico-sociale apărute la nivel local.

După patru ani de aplicare, perioadă în care a ghidat și integrat eforturile de dezvoltare a localității, documentul strategic a ajuns la termen și necesită o nouă revizuire impusă de numeroasele schimbări constatate la nivel european, național, regional, județean și local. În acest sens evocăm: Implementarea Agendei 2030 pentru Dezvoltare Durabilă; Strategia Națională de Dezvoltare Durabilă a României 2030, Programul Regional București-Ilfov 2021-2027; Strategia de Dezvoltare a Județului Ilfov 2020-2030. Totodată trebuie avute în vedere și transformările teritoriale, rezidențiale, demografice, economice și sociale survenite la nivel local în ultimii ani. Pe de altă parte, revizuirea strategiei se justifică și prin finalizarea ghidurilor de programe finanțate din fondurile structurale, pentru perioada de programare 2021-2027, dar și de PNRR, context care asigură posibilitatea propunerilor de proiecte noi în acord cu ceea ce se poate finanța.

Asemănător variantelor utilizate în trecut, prin revizuire, Strategia de Dezvoltare Durabilă a Orașului Popești-Leordeni 2023-2030 continuă să propună prioritizarea direcțiilor de acțiune și a investițiilor cu impact semnificativ în ceea ce privește implementarea obiectivelor de dezvoltare durabilă (ODD) a Agendei 2030 dar și asupra dezvoltării economice și sociale, din surse interne (buget local, parteneriat public-privat) sau externe (buget de stat, fonduri structurale, credite externe etc.), în scopul asigurării condițiilor de bază (infrastructură, protecția mediului înconjurător, dezvoltare socială) pe care să se dezvolte orașul.

Elaborarea noului document strategic revizuit a pornit de la reactualizarea elementelor specifice ale orașului Popești-Leordeni, a datelor demografice, de infrastructură, economie, urbanism, mediu, distribuția serviciilor etc., precum și o re-proiectare detaliată a felului în care comunitatea locală dorește să se dezvolte. Tot- odată au fost integrate obiectivele și



proiectele ce au în vedere orașul, descrise fiind în programele județene, regionale sau naționale.

Ca și în momentul elaborării, actualizarea strategiei a fost realizată cu contribuția comunității, a funcționarilor din administrația publică locală, agenților economici, instituțiilor și organizațiilor locale, prin intermediul sondajelor, consultărilor și dezbaterilor publice care au reunit comunitatea într-un exercițiu de democrație participativă și efort colectiv de trasare a propriului viitor. Rezultatele sunt prezentate comparativ 2016-2022.

De mai mulți ani orașul Popești- Leordeni trece prin transformări majore din punct de vedere demografic și al zonelor rezidențiale, economic dar și social. În acest context trebuie avut în vedere că apariția de noi zone rezidențiale precum și creșterea demografică din ultima perioadă, impun extindere infrastructurii utilitare dar și o punere la dispoziție către noii beneficiari de servicii publice performante.

În aceeași notă se poate afirma că rezultatele transformărilor din ultimii ani arată o nevoie continua de modernizare și extindere a infrastructurii orașului, și facem referire la infrastructura rutieră, la rețeaua de apă și canalizare, rețeaua de gaze și cea de energie electrică, rețeaua de iluminat public, infrastructura educațională și de sănătate dar și cea care vizează dezvoltarea administrației și serviciilor publice.

Analizând situația actuală putem afirma faptul că de câțiva ani, orașul Popești-Leordeni se află într-un plin proces de transformare cu rezultate vizibile care contribuie pe de o parte la creșterea confortului și a calității vieții cetățenilor și pe de altă parte la consolidarea statutului de localitatea atractivă la nivel național.

Referitor la punctele principale care au avut și dețin în continuare un rol important în susținerea continua a procesului de transformare a orașului, evidențiem:

- Strategia de Dezvoltare Durabilă 2016-2022, obiectivele și proiectele din acest document strategic au fost corelate cu Planurile Strategice de Dezvoltare ale județului Ilfov, ale regiunii București-Ilfov, precum și cu Strategia Națională de Dezvoltare a României,
- O bună colaborare între administrația publică a orașului Popești-Leordeni și administrația publică județeană și centrală;

- Disponibilitatea și profesionalismul aleșilor locali și a funcționarilor din primăria orașului care au inițiat, realizat și implementat proiecte din fonduri europene nerambursabile, dar și proiecte în asociere cu CJ. Ilfov, finanțate din bugetul Local și bugetul Consiliului Județean.

Punerea în practică a strategiei 2016-2022 a condus la implementarea unor proiecte importante și la realizarea unor obiective pentru dezvoltarea localității, proiecte care susțin tendința de dezvoltare a orașului, îmbunătățesc imaginea acestuia și contribuiesc la creșterea calității vieții cetățenilor. Printre proiectele realizate putem enumera:

În domeniul infrastructurii educaționale,




Școala Gimnazială „Ioan Bădescu” dispune de un corp de clădire nou construit, compus din subsol, parter și trei etaje, spații care găzduiesc 12 săli se clasă spațioase și luminoase, trei laboratoare -limbi străine, științe și informatică, bibliotecă, sală de sport cu vestiare separate, lifturi, spații administrative, toalete pe fiecare etaj, inclusiv toalete destinate persoanelor cu dizabilități, cabinet medical, de

logopedie și psihologic precum și adăpost antiatomic la subsol. Dotări moderne care cuprind table interactive în fiecare clasă, aparatură și material didactic de ultimă generație în laboratoare în bibliotecă și în sala de sport. Construcția oferă facilități precum: instalații de climatizare, pardoseli de granit, balustrade de inox și uși antiincendiu, dar și o terasă circulabilă verde, de aproximativ 400 metri pătrați, amenajată deasupra etajului 2 pe tot planșeul, care asigură desfășurarea a activităților recreative și a serbărilor în condiții bune și de siguranță. Proiectul fost realizat cu fonduri europene, prin Programul Operațional Regional

(POR) a avut o valoare totală de peste 21 de milioane de lei, administrația orașului obținând o finanțare din fonduri nerambursabile în proporție de 98%.

Reconstrucția Grădiniței Nr. 4 din Popești-Leordeni, proiect care a presupus demolarea vechii clădirii și construirea unei clădiri noi compusă din SP +P+1E. Grădinița are dotări moderne care asigură condiții calitative de educație. Totodată spațiul asigură funcționalitatea pentru 8 clase, dublându-și capacitatea numărului de preșcolari față de clădirea veche. Proiectul a fost derulat în parteneriat cu CJ Ilfov



Un alt proiect finalizat care susține educația se referă la suplimentarea locurilor pentru preșcolarii din grădinițe. Exemplificăm construcțiile modulare realizate în cadrul Grădiniței nr. 1 Popești-Leordeni, unde spațiul destinat educației a fost suplimentat cu șase săli modulare noi, dotat conform standardelor și normelor impuse de Ministerul Educației.

În domeniul infrastructurii rutiere și utilităților,

Administrația publică a orașului Popești-Leordeni a derulat și derulează proiecte de reabilitare și extindere a rețelei rutiere precum și a rețelelor utilitare, continuând să realizeze studii de fezabilitate și proiecte tehnice, dar și să identifice resurse de finanțare pentru noi proiecte. Au fost realizate lucrări de reabilitare sau de extindere la rețeaua rutieră (ex. str. Amurgului, Fermei, Solstițiului, Etc). A fost lărgită intrarea din Șoseaua Berceni Popești Vest. A fost realizată în colaborare cu UAT sector 4, pasarea pietonală Popești- Leordeni - București Sector 4.



În domeniul infrastructurii de sport și agrement,



A fost realizat un nou parc, locuri de joacă gândite pentru copii de vârste diferite. Locația este monitorizată video 24/24.



Administrația publică a orașului Popești-Leordeni are în derulare sau intenționează să demareze și alte proiecte, exemplificăm o parte dintre aceste proiecte în continuare:

- **modernizarea DN4**, proiectul presupune lărgirea Șoselei Olteniței de la intrare în oraș până la cartierul Danubiana/centura București. Proiectul prevede o lărgire la 4 benzi, două benzi pe sens, cu lățime de 3 metri, plus trotuare și spații verzi, dar și îmbunătățirea siguranței rutiere și fluidizarea traficului prin elemente noi de semnalizare, semaforizare și sensuri giratorii. A fost identificată o axă de finanțare, proiectul urmând să fie implementat în colaborare cu CJ Ilfov și Ministerul Transporturilor.
- **reabilitarea, modernizarea și extinderea infrastructurii rutiere** din oraș, proiectul prevede repararea străzilor și trotuarelor, modernizarea rețelei de iluminat public, cablare subterană, parcări noi, piste de bicicletă.
- **modernizare cartier Danubiana**, proiectul prevede amenajarea de parcări, spații verzi, schimbarea rețelei de canalizare și alimentare cu apă, inclusiv bransările la blocuri, asfaltări, platforme, etc.
- **extindere sistem de monitorizare video**, proiectul prevede o suplimentare a sistemului cu 34 camere, se încearcă achiziționarea unor echipamente wireless cu încărcare solară.
- **centru sportiv multifuncțional pentru toți cetățenii**, proiectul prevede un spațiu cu terenuri de tenis, baschet, volei, pistă de alergare. Centrul va fi prevăzut cu o sală multifuncțională și locuri de joacă pentru copii
- **stații de încărcare mașini electrice** proiectul vizează construirea a 30 stații pentru încărcarea autovehiculelor electrice.
- **transportul în comun** - se fac demersuri cu Societatea de Transport București pentru introducerea unor trasee interurbane - Popești-Leordeni - București, totodată se are în vedere reabilitarea, modernizarea și construirea a 152 stații de autobuz smart, care să informeze în timp real cetățenii.



Sunt realizări importante din propunerile formulate în strategia anterioară. Însă, mai ales datorită decalajului de programare și a calendarului de lansare al diverselor finanțări, multe proiecte sunt în curs de derulare sau nedemarate încă.

Trebuie avut în vedere că apariția de noi zone rezidențiale precum și creșterea demografică, impun o extindere a infrastructurii utilitare precum și punerea la dispoziția noilor beneficiari de serviciilor publice performante.

În acest context, este necesară o nouă Strategie care să proiecteze acțiunile de dezvoltare pe un orizont de timp ce se întinde până în anul 2030, adaptată la noul context precum și corelată cu obiectivele stabilite la nivel național, regional și județean.

Managementul orașului în condițiile schimbărilor dinamice ale mediului are nevoie să repună în valoare resursele naturale, umane, financiare, precum și poziția geografică aparte, iar acest lucru se poate realiza în cel mai bun caz printr-o repriorizare a problemelor și nevoilor locale.

2. Context Strategic

Instrumentul utilizat pentru acest demers este o **strategie de dezvoltare durabilă revizuită**, care să continue procesul de dezvoltare a localității, dar să și propună noi direcții de dezvoltare în baza unor date actualizate.

Astfel elaborarea noului document strategic a pornit de la actualizarea elementelor specifice orașului Popești-Leordeni, a datelor demografice, de infrastructură, economie, urbanism, mediu, distribuția serviciilor etc., precum și o re-proiectare detaliată a felului în care comunitatea locală dorește să se dezvolte. Au fost integrate obiectivele și proiectele descrise în programele județene, regionale sau naționale, proiecte ce vizează orașul Popești-Leordeni.

Elaborarea strategiei de dezvoltare locală este justificată de următoarele elemente:

1. Necesitatea unei ierarhizări a problemelor locale și a ordinii în care acestea se vor rezolva în corelare cu o utilizare cât mai eficientă a resurselor;
2. Viitorul comunității trebuie planificat și asumat de către toți actorii locali. Acest fapt presupune aprobarea strategiei și aplicarea acesteia de către întreaga comunitate;
3. Nu se pot accesa fonduri europene fără existența unei strategii locale;



4. Există proiecte de anvergură la nivel de București-Ilfov și acțiunea autorităților locale trebuie corelată cu cea a autorităților naționale, județene și din București

Strategia de dezvoltare locală este un instrument de planificare a **acțiunilor majore, viitoare**, la nivelul orașului. Totodată, strategia reprezintă:

- o **evaluare a stării orașului** pe baza datelor economice, demografice, de infrastructură, mediu, amenajarea teritoriului, distribuția serviciilor;
- o **analiză** a modului în care comunitatea dorește să evolueze, să-și proiecteze viitorul;
- un **set de obiective**, proiecte, resurse și responsabilitățile prin care prioritățile identificate se vor realiza.

Proiectele propuse descriu recomandări, resursele și etapele necesare, precum și o serie de indicatori care facilitează măsurarea progresului în implementarea strategiei.

Strategia de dezvoltare:

- nu este un **plan urbanistic**, astfel că prezintă direcțiile majore de dezvoltare;
- nu este un **studiu de fezabilitate**, astfel că nu realizează analiza cost-beneficiu a proiectelor;
- nu este un **buget**, astfel că nu detaliază costurile necesare fiecărei activități;
- nu este un **plan de mobilitate urbană**.

Strategia este corelată cu documentele de referință de la nivel european, național, regional și județean, urmărind integrarea orașului în circuitele economice, turistice, culturale etc. de la diferite niveluri și corelarea eforturilor diferiților actori implicați în procesul de dezvoltare.

În acest sens trebuie avut în vedere contextul global și european privind dezvoltarea durabilă, Agenda 2030 și cele 17 Obiective de Dezvoltare Durabilă (ODD) ¹ a acestora ce au drept scop asigurarea unei vieți sustenabile, pașnice, prospere și echitabile pe pământ pentru toată lumea, în prezent și în viitor. Obiectivele recunosc că eradicarea sărăciei trebuie să meargă mână în mână cu strategiile care clădesc dezvoltarea economică. Ele abordează o gamă de nevoi sociale incluzând educația, sănătatea, protecția socială și oportunitățile locurilor de muncă, tratând în același timp schimbările climatice și protecția mediului.

¹ <http://dezvoltaredurabila.gov.ro/web/obiective/>

Pactul Ecologic European (European Green Deal) prezintă o nouă strategie de creștere care are drept scop transformarea UE într-o societate echitabilă și prosperă, cu o economie modernă, competitivă și eficientă din punctul de vedere al utilizării resurselor, în care să nu existe emisii nete de gaze cu efect de seră în 2050 și în care creșterea economică să fie decuplată de utilizarea resurselor².

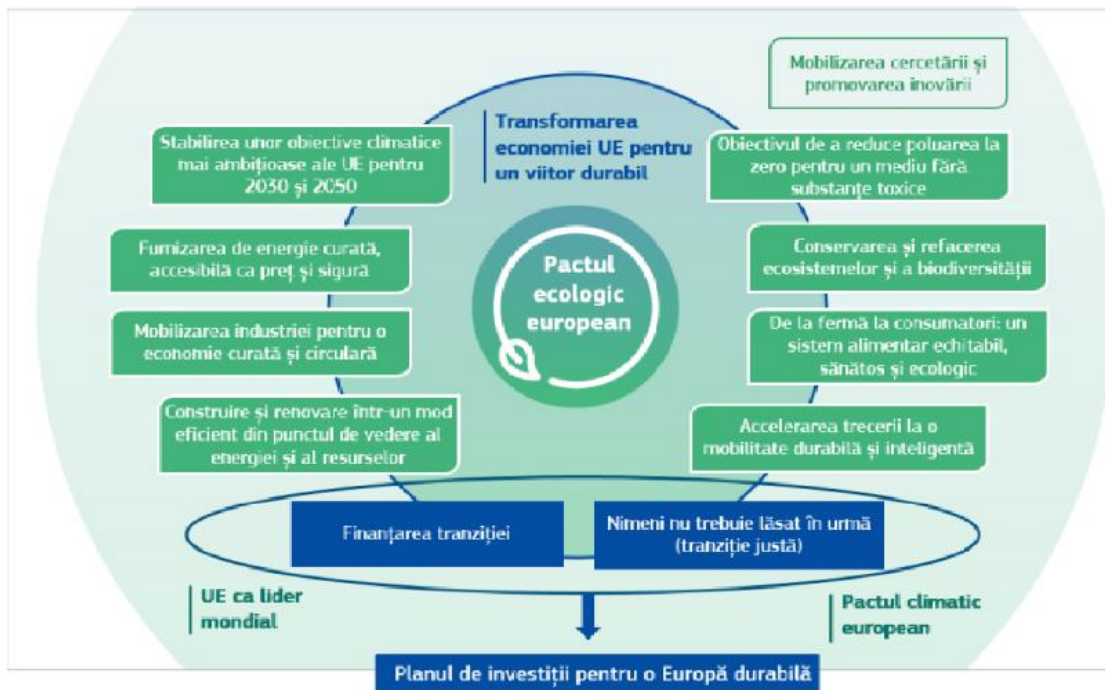


Figura 3 Obiectivele Pactului Ecologic European

Sursa: <https://www.google.com/search?q=pactul+ecologic+european+schita>

Obiectivele Pactului Ecologic European

1. Sporirea nivelului de ambiție al UE în materie de climă pentru 2030 și 2050.
2. Furnizarea de energie curată, sigură și la prețuri accesibile.
3. Mobilizarea sectorului industrial pentru o economie curată și circulară.

² <https://eur-lex.europa.eu/legal-content/RO/TXT/?qid=1588580774040&uri=CELEX:52019DC0640>



4. Construirea și renovarea clădirilor într-un mod eficient din punct de vedere energetic și din punctul de vedere al utilizării resurselor.
 5. Accelerarea tranziției către o mobilitate durabilă și inteligentă.
 6. „De la fermă la consumator”: conceperea unui sistem alimentar echitabil, sănătos și ecologic.
 7. Conservarea și refacerea ecosistemelor și a biodiversității.
 8. Reducerea poluării la zero pentru un mediu fără substanțe toxice.
- O Europă mai inteligentă și mai competitivă - prin transformare economică inovatoare și inteligentă și prin conectivitate regională TIC (OP1);
 - O Europă mai verde, ecologică, rezilientă, cu emisii scăzute de de dioxid carbon, care prin promovarea tranziției către o energie curată și echitabilă, a investițiilor verzi și albastre, a economiei circulare, a atenuării schimbărilor climatice precum și prin a prevenirea și gestionarea riscurilor, dar și prin mobilitate urbană durabilă, se îndreaptă către o economie cu zero emisii de dioxid de carbon; (OP2);
 - O Europă mai conectată - prin creșterea mobilității (OP3);
 - O Europă mai social și mai incluzivă - prin implementarea Pilonului european al drepturilor sociale (OP4);
 - O Europă mai aproape de cetățeni - prin promovarea dezvoltării durabile și integrate a tuturor tipurilor de teritorii și de inițiative locale (OP5);

În ceea ce privește contextul național pentru dezvoltare durabilă, Strategia Națională pentru Dezvoltare Durabilă a României adoptată în 2018 își propune să implementeze Agenda 2030 pentru Dezvoltare Durabilă la care România a aderat în anul 2015 alături de celelalte 192 de state membre ale ONU. Agenda propune un program de acțiune globală în domeniul dezvoltării cu un caracter universal, care promovează echilibrul între cele trei dimensiuni ale dezvoltării durabile - economic, social și de mediu. Pentru prima oară, acțiunile vizează în egală măsură statele dezvoltate și cele aflate în curs de dezvoltare.

Strategia Națională pentru Dezvoltare Durabilă a României are la bază cele 17 Obiective de Dezvoltare Durabilă ale Agendei 2030:



| Strategia Națională pentru Dezvoltare Durabilă a României orizont 2030 ODD - Agenda 2030 | | Strategia Națională pentru Dezvoltare Durabilă a României orizont 2030 ODD - Agenda 2030 | | Strategia Națională pentru Dezvoltare Durabilă a României orizont 2030 ODD - Agenda 2030 | |
|---|--|---|---|---|--|
| | Eradicarea sărăciei în toate formele sale și în orice context | | Asigurarea accesului tuturor la energie la prețuri accesibile, într-un mod sigur, durabil și modern. | | Luarea unor măsuri urgente de combatere a schimbărilor climatice și a impactului lor |
| | Eradicarea foametei, asigurarea securității alimentare, îmbunătățirea nutriției și promovarea unei agriculturi durabile. | | Promovarea unei creșteri economice sustinute, deschide tuturor și durabilă, a oportunității și productive a forței de muncă și asigurarea de locuri de muncă decente pentru toți. | | Conservarea și utilizarea durabilă a oceanelor, râurilor și a resurselor marine pentru o dezvoltare durabilă |
| | Asigurarea unei vieți sănătoase și promovarea bunăstării tuturor, la orice vârstă. | | Construirea unor infrastructuri rezistente, promovarea industrializării durabile și încurajarea inovației | | Protecția, restaurarea și promovarea utilizării durabile a ecosistemelor terestre, gestionarea durabilă a pădurilor, combaterea desertificării, stoparea și repararea degradării solului și stoparea pierderilor de biodiversitate |
| | Garantarea unei educații de calitate și promovarea oportunităților de învățare de-a lungul vieții pentru toți. | | Reducerea inegalităților în interiorul țărilor și între țări | | Promovarea unor societăți pașnice și incluzive pentru o dezvoltare durabilă, a accesului la justiție pentru toți și crearea unor instituții eficiente, responsabile și incluzive la toate nivelurile |
| | Realizarea egalității de gen | | Dezvoltarea orașelor și a așezărilor umane pentru ca ele să fie deschise tuturor, sigure, reziliente și durabile | | Consolidarea alianțelor de implementare și restabilizarea parteneriatului global pentru dezvoltare durabilă |
| | Asigurarea disponibilității și managementului durabil al apei și sanitație pentru toți | | Asigurarea unor tipare de consum și producție durabile | | |

Procesul de elaborare a strategiei, unic la nivelul orașului, a urmărit să se alinieze la contextul global și european, dar și la contextul național, regional și județean. În același timp a căutat să reunească și să integreze puncte de vedere, opinii, propuneri diverse, venite din medii diferite ale orașului, printr-un efort ce a presupus:

- aplicarea de chestionare pentru anajații din aparatul de specialitate al primarului;
- aplicarea de chestionare pentru consilierii locali;
- aplicarea de chestionare pentru cetățeni;
- aplicarea de chestionare on-line;
- dezbateri publice.

Strategia a fost realizată cu contribuția comunității, a personalului din administrația publică locală, agenților economici, instituțiilor și organizațiilor locale, prin intermediul sondajelor, consultărilor și dezbaterilor publice care au reunit comunitatea într-un exercițiu de democrație participativă și efort colectiv de trasare a propriului viitor.

Noua strategie prezintă o viziune clară asupra viitorului și stabilește obiectivele și proiectele prin care se va materializa această viziune. Căile de acțiune pentru atingerea obiectivelor sunt structurate astfel încât să permită actorilor locali ai dezvoltării să își coordoneze eforturile și să colaboreze în beneficiul întregii comunități, cu utilizarea adecvată a tuturor resurselor, cunoștințelor și voinței locale.



3. Metodologia de elaborare a Strategiei privind Dezvoltarea Durabilă a orașului Popești-Leordeni 2023-2030³

Noua strategie privind dezvoltarea locală a orașului Popești-Leordeni s-a realizat după o metodologie similară cu cea din anul 2016, asigurând continuitatea abordării.

S-a optat pentru o metodologie testată în cazuri similar de revizuire, care a inclus elemente importante de implicare directă a comunității locale, prin solicitarea de puncte de vedere prin chestionare, interviuri, dezbateri publice

Procesul de actualizare a strategiei a cuprins:

- 1. Formarea echipei de elaborare a strategiei:** la nivelul aparatului de specialitate al primarului a fost constituită o echipă care să sprijine demersul de elaborare a strategiei, formată din persoane implicate în activitățile de bază ale administrației publice locale din domeniile juridic, investiții, urbanism, economic, social.
- 2. Etapa de cercetare documentară pentru realizarea profilului social, economic și de mediu al orașului** s-a realizat cu aportul important al întregii echipe locale și a presupus culegerea de date statistice de la nivel local, județean, regional și național cu privire la oraș.
- 3. Inventarierea și sinteza problemelor locale.** Pe baza rezultatelor cercetării documentare s-au identificat punctele forte și slabe ale orașului, precum și forțele externe pozitive și negative care ar putea influența dezvoltarea viitoare a comunității.
- 4. Construirea scenariilor de dezvoltare și a viziunii de dezvoltare.**
- 5. Realizarea strategiei de dezvoltare locală - setul de proiecte.**
- 6. Finalizarea strategiei de dezvoltare locală și adoptarea ei prin hotărâre de consiliu local.**

Din punct de vedere metodologic, strategia a fost elaborată cu ajutorul următoarelor instrumente și proceduri de lucru:

- analiza de date statistice din surse organizate - au fost culese date pentru 500 de indicatori locali organizați pe șapte domenii majore (economie, mediu, amenajarea teritoriului - urbanism - infrastructură de transport, dezvoltare socială, instituții locale, educație, cultură - culte - sport - agrement). Datele au fost furnizate de către autoritățile publice locale sau de către deținătorii oficiali ai acestora (INS, ONRC);

- datele culese au fost analizate, interpretate evolutiv pentru a sesiza trenduri locale;

³ Metodologia este elaborată și utilizată de către Public Research



-interviuri cu actorii locali ai dezvoltării și cercetare sociologică - autorități locale, executiv și deliberativ, cetățeni, aparatul de specialitate al primarului, reprezentanți ai unor societăți comerciale;

-analiza SWOT;

-analiza și interpretarea unor studii, rapoarte, cercetări, strategii și norme locale, județene, regionale, naționale și europene;

-formularea de obiective, sub-obiective, acțiuni și proiecte de dezvoltare;

-analiza resurselor necesare pentru fiecare tip de proiect și alocarea acestora.

-planificarea acțiunilor pentru a asigura premisele realizării acestora.

Coordonarea și punerea în aplicare a strategiei

După elaborare și aprobarea de către Consiliul Local, este necesară formalizarea unei structuri permanente care să asigure o mai bună coordonare a implementării strategiei de dezvoltare locală. Această activitate va fi asumată și asigurată de autoritățile publice locale ale orașului.

Structura permanentă care va asigura coordonarea strategiei va fi de sine stătătoare, creată special cu acest scop. Această structură va cuprinde funcționari publici cu specializări tehnice, financiare și juridice. Structura va fi condusă de către primar/viceprimar. Eventual, poate fi cooptat și un consultant și un grup consultativ format din cetățeni sau / și ONG-uri locale.

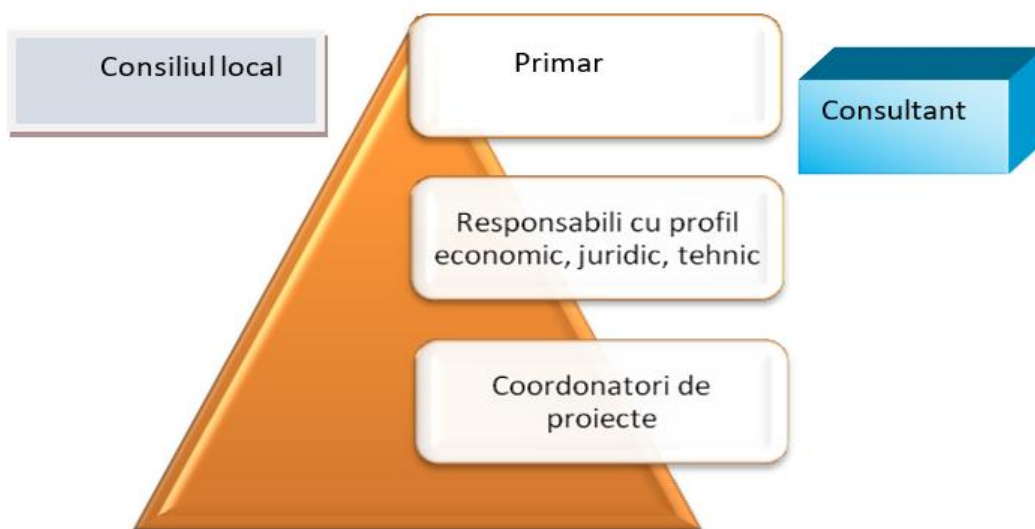


Fig. Structura permanentă pentru coordonarea strategiei



Responsabilitățile structurii de coordonare a strategiei de dezvoltare locală - propuneri:

- Asigură coordonarea și evaluarea stadiului implementării strategiei;
- Monitorizează modul de aplicare;
- Asigură resursele tehnice și administrative necesare bunei implementări a strategiei;
- Asigură diseminarea informațiilor și culegerea de feedback privind aplicarea strategiei;
- Organizarea monitorizării, evaluării și revizuirii periodice a implementării.

Pentru a se asigura succesul aplicării în practică, strategia trebuie să îndeplinească următoarele condiții după aprobarea sa:

- acordul și susținerea din partea consiliului local și a comunității;
- elaborarea planurilor operaționale de aplicare;
- monitorizarea cel puțin anual a planurilor operaționale și a stadiului atingerii obiectivelor propuse;
- susținerea din partea sectorului privat;

informarea permanentă a comunității cu privire la progresul punerii în aplicare.



CAPITOLUL 1

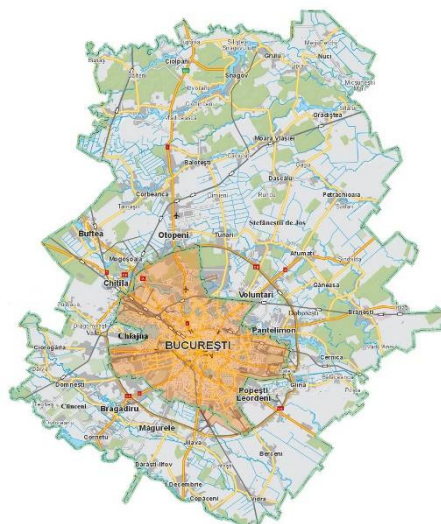
Prezentarea generală a orașului Popești-Leordeni

Așezarea geografică⁴

Regiunea București-Ilfov

Regiunea București-Ilfov cuprinde municipiul București și județul Ilfov. Suprafața totală a Regiunii București-Ilfov este de 1.804 kmp, din care 13,30% reprezintă teritoriul administrativ al Municipiului București și 86,70% al județului Ilfov. Cele două entități care alcătuiesc regiunea sunt, totodată, și cele mai mici unități administrative-teritoriale ale României din punct de vedere al întinderii⁵.

Populația regiunii de 2.160.169 locuitori este distribuită invers proporțional cu dimensiunea celor două entități administrative. Municipiul București este cea mai mare aglomerare urbană din România, reprezentând circa 77,03% din populația regiunii, peste 17,29% din populația urbană a țării, respectiv circa 9,85% din populația totală a României și având o densitate de aproximativ 8.771 locuitori/kmp⁶.



Regiunea are un cadru natural relativ monoton, în care predomină văile create de apele curgătoare ce traversează regiunea și numeroase lacuri naturale și artificiale, fiind situate în Câmpia Română.

Rețeaua de localități a Regiunii București-Ilfov este constituită din 9 orașe, 32 comune și 91 sate.

În regiune sunt prezente toate ramurile industriale, București-Ilfov reprezentând principala aglomerare industrială din țară.

⁴ Sursa: PMUD.

⁵ <http://www.adrbi.ro/regiunea-bucuresti-ilfov.aspx>

⁶ Idem 6



Planul de Dezvoltare Regională (PDR) 2021 - 2027 pentru Regiunea București-Ilfov reprezintă principalul document de planificare și programare elaborat la nivel regional și asumat de către factorii de decizie din Regiunea București-Ilfov. PDR își propune să răspundă nevoii de a avea la dispoziție un document cadru la nivel regional prin care se stabilește viziunea de dezvoltare, obiectivul global și obiectivele specifice de atins la finalul perioadei de programare, propunând prin Programul Operațional București-Ilfov 2021-2027 direcțiile de acțiune și măsurile necesare pentru atingerea obiectivelor⁷.

Programul Operațional București-Ilfov 2021-2027⁸, formulează 5 Obiective Strategice (OS) care cuprind la rândul lor 11 Obiective specifice (Os) după cum urmează:

✓ **O regiune mai competitivă și inteligentă (OS1):**

- Os1 - Îmbunătățirea performanței în materie de cercetare și inovare;
- Os2 - Creșterea nivelului de digitalizare al economiei și societății;
- Os3 - Consolidarea poziției IMM-urilor pe piețele interne și externe;

✓ **O regiune mai verde și rezilientă (OS2):**

- Os4 - Promovarea dezvoltării sustenabile cu emisii scăzute de CO₂;
- Os5 - Promovarea managementului eficient al apei și tranziția către o economie circulară;
- Os6 - Promovarea adaptării la schimbările climatice, prevenirea și gestionarea riscurilor;

✓ **O regiune mai bine conectată (OS3):**

- Os7 - Îmbunătățirea conectivității regionale;

✓ **O regiune mai socială și incluzivă (OS4):**

- Os8 - Îmbunătățirea accesului la servicii educaționale și a condițiilor și nivelului de echipare a unităților de învățământ;

- Os9 - Asigurarea accesului la asistență medicală;

- Os10 - Întărirea coeziunii sociale și teritoriale în cadrul regiunii;

✓ **O regiune mai aproape de cetățeni și coezivă din punct de vedere teritorial (OS5):**

- Os11 - Promovarea adaptării la schimbările climatice, prevenirea și gestionarea riscurilor.

⁷ https://www.adrbi.ro/media/2860/pdr_bi_2021_2027_varianta_octombrie_2022_in_lucru.pdf

⁸ https://www.adrbi.ro/media/2907/programme_snapshot_2021ro16rfpr009_12_ro.pdf



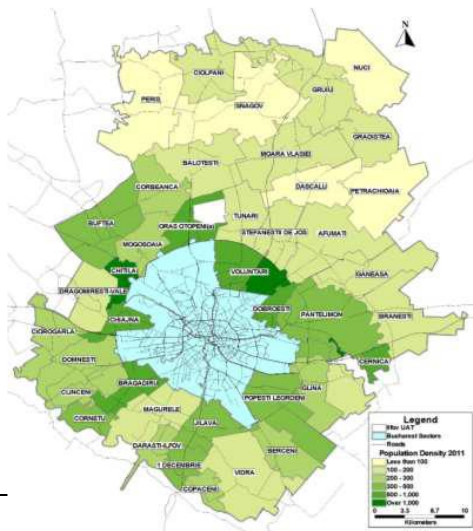
Județul Ilfov⁹

Prima mențiune documentară despre județ apare într-un hrisov din 23 martie 1482, emis la Gherghița de către domnul Basarab cel Tânăr, prin care domnitorul dăruiește Mânăstirii Snagov unele sate și munți și-i oferă unele privilegii (... "Si iarăși oricâte sate are Sfânta Mânăstire în județul Elfov, iar ele să se ia birul de la vecinii mânăstirii"...).

Teritoriul actual al Ilfovului reprezintă o relicvă a județului de odinioară, cu rădăcini ancorate în secolul al XV-lea. De-a lungul timpului, și cu precădere în a doua jumătate a secolului XX, acesta a cunoscut cele mai mari amputări teritoriale, ajungând la suprafața de 1583 kmp (0,67% din suprafața țării) în prezent, față de 5176 kmp în 1937 și 8225 kmp în 1972 (cu 2 municipii, 2 orașe, 125 de comune și 418 sate). La 23 ianuarie 1981, județul era un sector de sine stătător, denumit Sectorul Agricol Ilfov (avea un oraș -Buftea, 26 comune și 73 sate). În 1996 conform Legii 24 din 12 aprilie, denumirea Sectorului Agricol Ilfov a fost înlocuită cu Județul Ilfov, iar în urma aplicării Legii nr. 50 din 10 aprilie 1997 a fost trecut în categoria județelor¹⁰.

Județul Ilfov este situat în partea sud-estică a țării, înconjurând teritoriul administrativ al capitalei București, învecinându-se la nord cu județul Prahova, la est cu Ialomița și Călărași, cu Giurgiu în sud și sud-vest și cu Dâmbovița în vest. Este cel mai mic județ din România, având o suprafață de 1.583 kilometri pătrați și ocupând o pondere de 0,66% din teritoriul României.

Densitatea populației în Ilfov, sursă: 2011 INS¹¹



Județul Ilfov are o populație totală înregistrată de 388.738 persoane, ponderea acestora în populația totală a României fiind de 1,9%. Repartiția pe medii de locuire în județul Ilfov este de 43% în mediul urban și 57% în mediul rural. Densitatea medie a populației este de 230,1 loc/kmp, o medie mult superioară celei naționale (79,9 loc/kmp), ceea ce ilustrează un județ dens populat, deși lipsit de centre urbane mari.

¹⁰ <http://www.prefecturailfov.ro/index.php?q=geografie>

¹¹ PMUD-BI, pag.123



Județul Ilfov este format din 40 de unități administrativ-teritoriale, dintre care opt orașe (Măgurele, Buftea, Chitila, Bragadiru, Otopeni, Pantelimon, **Popești-Leordeni** și Voluntari) și 32 de comune (1 Decembrie, Afumați, Balotești, Berceni, Brănești, Cernica, Chiajna, Ciolpani, Ciorogârla, Clinceni, Copăceni, Corbeanca, Cornetu, Dărăști-Ilfov, Dascălu, Dobroești, Domnești, Dragomirești-Vale, Găneasa, Glina, Grădiștea, Gruiu, Jilava, Moara Vlăsiei, Mogoșoaia, Nuci, Periș, Petrăchioaia, Snagov, Ștefăneștii de Jos, Tunari, Vidra).

La nivelul județului Ilfov a fost elaborată Strategia de Dezvoltare 2020-2030¹² cu următoarele direcții prioritare de dezvoltare: 2 Obiective Strategice (OS) care cuprind la rândul lor 10 Obiective specifice (Os) și 3 Obiective Transversale (OT) după cum urmează.

OS1 Îmbunătățirea calității vieții locuitorilor

- Os1 Susținerea unei dezvoltări economice durabile și competitive, în vederea creșterii oportunităților pentru crearea de locuri de muncă;
- Os2 Îmbunătățirea infrastructurii de bază pentru locuire, inclusiv a ofertei de servicii publice (educație, sănătate, servicii sociale);
- Os3 Îmbunătățirea conectivității teritoriale;
- Os4 Întărirea capacității administrative pentru bună guvernare și servicii publice de calitate;
- Os5 Protejarea mediului ambiant, punerea în valoare a spațiului public, a patrimoniului cultural și a peisajului.

OS2 Creșterea atractivității pentru activități economice și vizitatori:

- Os6 Atragerea și dezvoltarea capitalului uman în vederea îmbunătățirii ofertei de forță de muncă;
- Os7 Îmbunătățirea infrastructurii de bază și a ofertelor de amplasament pentru dezvoltări imobiliare;
- Os8 Îmbunătățirea conectivității teritoriale;
- Os9 Întărirea capacității administrative pentru bună guvernare și servicii publice de calitate;

¹² https://cjlfov.ro/wp-content/uploads/Strategia_de_dezvoltare_Jud_IF_2020-2030/Strategia-de-Dezvoltare-a-Judetului-Ilfov-2020-2030



- Os 10 Protejarea mediului ambiant, punerea în valoare a spațiului public, a patrimoniului cultural și a peisajului.

Obiective Transversale

OT1. Promovarea incluziunii sociale;

OT2. Reducerea riscurilor și combaterea efectelor schimbărilor climatice;

OT3. Dezvoltarea societății prin valorificarea avantajelor digitalizării.

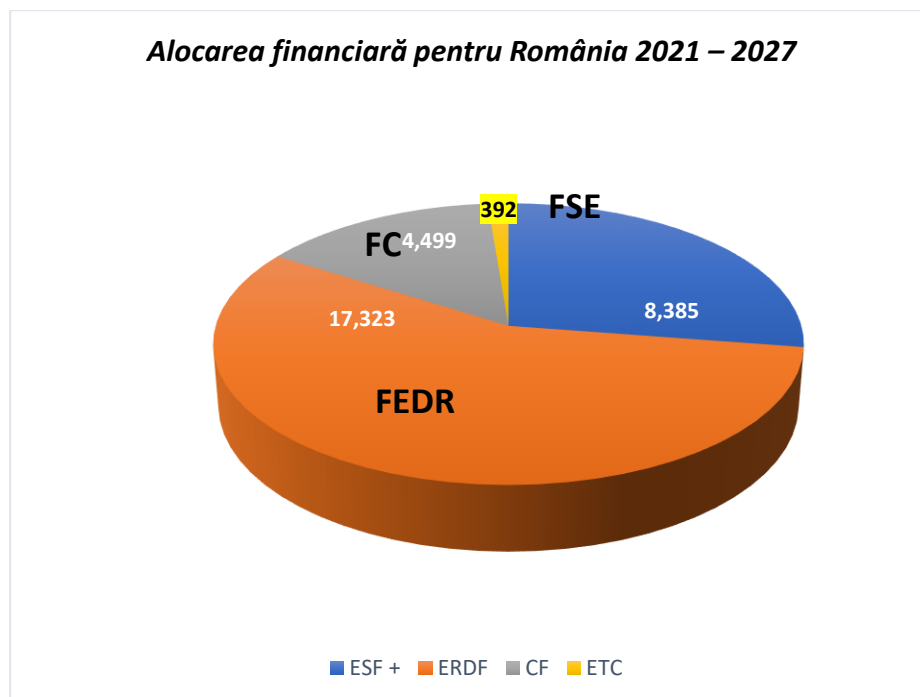
Contextul privind sursele de finanțare

Pentru perioada 2021 - 2027 România ar putea beneficia de la Uniunea Europeană de un buget total de aproximativ 80 miliarde euro, care se compune din Cadrul Financiar

Multianual și mecanismul de finanțare - Next Generation EU aferent Planului de Redresare Economică.

Cadrul financiar Multianual 2021 - 2027

Propunerea de alocare financiară pentru România, conform Cadrului Financiar Multianual 2021 - 2027, este de 30,60 miliarde euro, distribuită astfel:





România beneficiază de o alocare totală de 32,44 mld. euro în cadrul politicii de coeziune, defalcată pe fonduri astfel: - 28,847 mld. euro - fondurile tradiționale FEDR, FC și FSE+ (management partajat); - 0,367 mld. euro FEDR pentru Obiectivul Cooperare Teritorială Europeană / Interreg; - 2,13 mld. euro pentru Fondul pentru o Tranziție Justă; - 1,090 mld. euro transfer FC către Mecanismul pentru interconectarea Europei (CEF). În ceea ce privește alocarea pe categorii de regiuni, aplicabilă doar FEDR și FSE+, aceasta este: - 25,184 mld. euro pentru regiuni mai puțin dezvoltate și - 0,125 mld. euro pentru regiunea mai dezvoltată-Regiunea București-Ilfov.

Principalele caracteristici ale noului cadru pentru politica de coeziune 2021 - 2027:

1. Concentrarea tematică este distribuită astfel:

- 35% din FEDR pentru Obiectivul Prioritar 1 - O Europă mai inteligentă;
- 30% din FEDR pentru Obiectivul Prioritar 2 - O Europă mai verde;
- FEDR să contribuie cu 30% la obiectivele de schimbări climatice;
- FC să contribuie cu 37% la obiectivele de schimbări climatice;
- Min. 6% din FEDR pentru dezvoltare urbană;
- 2% din FSE+ pentru susținerea materială a persoanelor cele mai defavorizate;
- 25% din FSE+ pentru incluziune socială;
- 10% din FSE+ pentru sprijinul pentru tinerii care nu au un loc de muncă.

2. Condițiile de finanțare sunt următoarele:

- Cofinanțarea la nivel național:
 - 70% pentru regiunile mai puțin dezvoltate și pentru Fondul de Coeziune;
 - 40% pentru regiunile mai dezvoltate;
 - Prefinanțare anuală - 0,5% din valoarea totală a sprijinului din partea fondurilor.
- TVA-ul - nu este cheltuielă eligibilă pentru o contribuție din partea fondurilor mai mare de 5 000 000 EUR.
- Dezangajarea - regula „N + 2”.

Programele operaționale

Programele operaționale aferente implementării politicii de coeziune la nivel național și prioritățile acestora:



1. Programul Operațional Dezvoltare Durabilă (PODD)

- Tranziție energetică bazată pe eficiență energetică, emisii reduse, sisteme inteligente de energie, rețele și soluții de stocare (intervenții adresate mediului privat);
- Instrumente financiare;
- Dezvoltarea infrastructurii de apă și apă uzată și tranziția la o economie circulară;
- Protecția mediului prin conservarea biodiversității, asigurarea calității aerului și decontaminarea siturilor poluate;
- Promovarea adaptării la schimbările climatice, prevenirea și gestionarea riscurilor.

2. Programul Operațional Transport (POT)

- Îmbunătățirea conectivității prin dezvoltarea rețelei TEN-T de transport rutier;
- Îmbunătățirea conectivității prin dezvoltarea infrastructurii rutiere pentru accesibilitate teritorială;
- Îmbunătățirea conectivității prin dezvoltarea rețelei TEN-T de transport pe calea ferată;
- Îmbunătățirea mobilității naționale, durabilă și rezilientă în fața schimbărilor climatice prin creșterea calității serviciilor de transport pe calea ferată;
- Îmbunătățirea conectivității prin creșterea gradului de utilizare a transportului cu metroul în regiunea București-Ilfov;
- Îmbunătățirea conectivității și mobilității urbane, durabilă și rezilientă în fața schimbărilor climatice prin creșterea calității serviciilor de transport pe calea ferată;
- Dezvoltarea unui sistem de transport multimodal;
- Creșterea gradului de utilizare a căilor navigabile și a porturilor;
- Creșterea gradului de siguranță și securitate pe rețeaua rutieră de transport;
- Asistență tehnică.

3. Programul Operațional Creștere Inteligentă și Digitalizare și Instrumente Financiare (POCIDIF)



- Integrarea ecosistemului național de CDI în Spațiul de Cercetare European și Internațional;
- Crearea și promovarea unui sistem atractiv de inovare în economie pentru toate tipurile de inovare;
- Dezvoltarea capacității de CDI a organizațiilor de cercetare - universități;
- Dezvoltarea capacității de CDI a organizațiilor de cercetare - INCD, ICAR;
- Dezvoltarea capacității de CDI a organizațiilor de cercetare - întreprinderi mari;
- Dezvoltarea de mari infrastructuri CDI, inclusiv transfer tehnologic;
- Digitizarea în educație;
- Digitizarea în cultură;
- Digitizarea în administrația publică centrală;
- Stimularea accesului la finanțare al IMM-urilor prin utilizarea Instrumentelor;
- Financiare.
-

4. Programul Operațional Sănătate (multifond) (POS)

- Continuarea investițiilor în spitale regionale: Craiova, Cluj, Iași - faza a II-a;
- Servicii de asistență medicală primară, comunitară și servicii oferite în regim ambulatoriu;
- Servicii de recuperare, paliative și îngrijiri pe termen lung adaptate fenomenului demografic de îmbătrânire a populației și profilului epidemiologic al morbidității;
- Creșterea eficacității sectorului medical prin investiții în infrastructură și servicii;
- Abordări inovative în cercetarea din domeniul medical;
- Informatizarea sistemului medical;
- Măsuri FSE care susțin cercetarea, informatizarea în sănătate și utilizarea metodelor moderne de investigare, intervenție, tratament;

5. Programul Operațional Educație și Ocupare (POEO)

- Valorificarea potențialului tinerilor pe piața muncii;
- Prevenirea părăsirii timpurii a școlii și creșterea accesului și a participării grupurilor dezavantajate la educație și formare profesională;



- Creșterea calității și asigurarea echității în sistemul de educație și formare profesională;
- Adaptarea ofertei de educație și formare profesională la dinamica pieței muncii și la provocările inovării și progresului tehnologic;
- Creșterea accesibilității, atractivității și calității învățământului profesional și tehnic;
- Creșterea accesului pe piața muncii pentru toți;
- Antreprenoriat și economie socială;
- Susținerea reformelor pe piața muncii în acord cu dinamica pieței muncii;
- Consolidarea participării populației în procesul de învățare pe tot parcursul vieții pentru facilitarea tranzițiilor și a mobilității;
- Asistență tehnică pentru facilitarea și eficientizarea managementului Programului.

6. Programul Operațional Incluziune și Demnitate Socială (POIDS)

- Dezvoltarea locală plasată sub responsabilitatea comunității (intervenții adresate grupurilor de acțiune locală);
- Dezvoltare Locală plasată sub Responsabilitatea Comunității (DLRC);
- Protejarea dreptului la demnitate socială;
- Sprijinirea comunităților rurale fără acces sau cu acces redus la servicii sociale;
- Reducerea disparităților dintre copiii la risc de sărăcie și/sau excluziune socială și ceilalți copii;
- Servicii de suport pentru persoane vârstnice;
- Sprijin pentru persoanele cu dizabilități (I);
- Sprijin pentru persoanele cu dizabilități (II);
- Servicii sociale și de suport acordate altor grupuri vulnerabile;
- Ajutorarea persoanelor defavorizate.

7. Programele Operaționale Regionale - implementate la nivel de regiune (8 POR)

- O regiune competitivă prin inovare, digitalizare și întreprinderi dinamice (intervenții OP1 adresate mediului privat, organizațiilor CDI, parteneriate);
- O regiune cu orașe Smart;



- O regiune cu orașe prietenoase cu mediul;
- Dezvoltarea sistemelor de încălzire centralizate;
- O regiune accesibilă;
- O regiune educată;
- O regiune atractivă;
- Asistență tehnică.

8. Programul Operațional Asistență Tehnică (multifond) (POAT) - priorități

- Asigurarea funcționării sistemului de coordonare și control al fondurilor FEDR, FC, FSE+ și gestionarea PO (finanțată din FSE+);
- Asigurarea transparenței fondurilor FEDR, FC, FSE+ (finanțată din FEDR);
- Îmbunătățirea capacității de gestionare și implementare a fondurilor FEDR, FC, FSE+ (finanțată din FEDR).

9. Programul Operațional pentru Tranziție Justă (POTJ)

- O tranziție justă prin dezvoltarea spiritului antreprenorial, IMM-urilor a cercetării și inovării și a digitalizării;
- O tranziție justă prin investiții în tehnologii și infrastructuri pentru energie curată cu emisii reduse;
- O tranziție justă prin reducerea poluării și consolidarea economiei circulare;
- O tranziție justă bazată pe creșterea nivelului de ocupare a forței de muncă calificată;
- Asistență tehnică.

Fonduri externe rambursabile și nerambursabile în cadrul Mecanismului de Redresare și Reziliență

Reflectând Pactul verde european ca strategie de creștere sustenabilă a Europei și importanța combaterii schimbărilor climatice în concordanță cu angajamentele Uniunii de a pune în aplicare Acordul de la Paris și obiectivele de dezvoltare durabilă ale ONU, mecanismul este destinat să contribuie la integrarea acțiunilor climatice și a sustenabilității mediului și la atingerea unei ținte globale reprezentate de alocarea a 30% din cheltuielile bugetului Uniunii pentru sprijinirea îndeplinirii obiectivelor privind clima. În acest scop, măsurile sprijinite de



mecanism și incluse în planurile de redresare și reziliență ale fiecărui stat membru în parte ar trebui să contribuie la **tranziția verde, inclusiv la biodiversitate, sau la abordarea provocărilor generate de această tranziție, și să prevadă un quantum care reprezintă cel puțin 37% din alocarea totală a planului de redresare și reziliență.**

Totodată statele membre trebuie să se asigure că măsurile incluse în planurile lor de redresare și reziliență respectă principiul „de a nu prejudicia în mod semnificativ” mediul, în înțelesul articolului 17 din Regulamentul (UE) 2020/852.

Măsurile sprijinite de mecanism și incluse în planurile de redresare și reziliență ale fiecărui stat membru trebuie, de asemenea, să prevadă un quantum care să reprezinte cel puțin **20 % din alocarea planului de redresare și reziliență pentru cheltuielile digitale.**

Suma alocată României încă din 2020 este de **29.2 miliarde euro** (13% din PIB). România a elaborat Planului Național de Redresare și Reziliență (PNRR)¹³ iar la data de 31 mai 2021 a depus varianta finală a acestuia.

Proiectele ce urmează a se implementa prin acest program vor trebui finalizate până în 2026 și vor trebui să corespundă unor reforme structurale sectoriale.

PNRR este structurat pe șase piloni:

- Pilonul I. Tranziția Verde;
- Pilonul II. Transformarea Digitală;
- Pilonul III. Creștere inteligentă;
- Pilonul IV. Coeziune socială și teritorială;
- Pilonul V. Sănătate și reziliență economică, socială și instituțională;
- Pilonul VI. Politici pentru generația următoare, copii și tineri.

PNRR al României este structurat pe 15 componente care acoperă toți cei 6 piloni prevăzuți prin Regulament, astfel:

- Pilonul I. Tranziția Verde (15 reforme)
 1. Sistemul de management al apei;
 2. Împădurim România și protejăm biodiversitatea;
 3. Managementul deșeurilor;

¹³ <https://mfe.gov.ro/pnrr/>



4. Transport sustenabil;
 5. Fondul pentru Valul renovării;
 6. Energie.
- Pilonul II. Transformarea Digitală (4 reforme)
7. Cloud guvernamental și sisteme publice digital.
 - Pilonul III. Creștere inteligentă, sustenabilă și favorabilă incluziunii (8 reforme)
 8. Reforme fiscale și reforma sistemului de pensii;
 9. Suport pentru sectorul privat, cercetare, dezvoltare și inovare.
 - Pilonul IV. Coeziune socială și teritorială (5 reforme)
 10. Fondul local pentru tranziție verde și digital;
 11. Turism și cultură.
 - Pilonul V. Sănătate și reziliență economică, socială și instituțională (18 reforme)
 12. Sănătate;
 13. Reforme sociale;
 14. Reforma sectorului public, creșterea eficienței justiției și întărirea capacității partenerilor sociali.
 - Pilonul VI. Politici pentru noua generație (6 reforme)
 15. România Educată.

Instrumentele financiare cu intermediari instituții financiare (BEI, FEI și BERD):

1. Garanții de portofoliu pentru solvabilitate, acțiune climatică și eficiență energetică
 - circa 550 milioane euro pentru IMM-uri și mid-caps;
2. Instrument de capital de risc pentru IMM-uri - circa 500 milioane euro pentru IMM-uri și mid-caps;
3. Fond de Fonduri pentru digitalizare, acțiune climatică și alte domenii de interes - circa 300 milioane euro pentru întreprinderi mari.

Pe lângă cele intermediare de BEI, FEI și BERD, vor mai exista diverse scheme de granturi în cadrul diferitelor componente:

4. Digitalizarea IMM-urilor - fonduri nerambursabile, schemă administrată de MIPE - circa 200 milioane euro;



5. O măsură de sprijin pentru listarea la bursă a companiilor românești: circa 35 milioane euro. Implementată de MIPE, cu sprijinul Bursei de Valori București;
6. Diverse scheme de sprijin pentru stimularea competitivității, cu accent pe inovare și crearea de tehnologie digitală: circa 200 milioane euro. Implementată de Ministerul Cercetării, Inovării și Digitalizării;
7. Diverse scheme de sprijin pentru promovarea de energii regenerabile: circa 200 milioane euro (suma este în negociere la acest moment). Implementată de Ministerul Energiei;
8. Diverse scheme de sprijin pentru investiții semnificative, în special în zona de inovare și noi tehnologii aplicate în zona de producție: circa 200 milioane euro. Implementată de Ministerul Finanțelor.

Alocări estimate:

Educație: 3,7 miliarde euro

Rezultate așteptate:

- 10.000 de laboratoare;
- 2.000 de microbuze verzi achiziționate;
- peste 80.000 de săli de clasă dotate cu mobilier;
- 50 de unități de învățământ nou construite.

Sănătate: 2,5 miliarde euro

Rezultate așteptate:

- Construcția și/sau dotarea a 200 de centre comunitare;
- 3000 de cabinete medici de familie;
- 100 de cabinete de planificare familială.

Alte componente în fază avansată de negociere:

- **Împăduriri, combaterea tăierilor ilegale de păduri și biodiversitate:** 1,4 miliarde euro;
- **Transport:** 8,5 miliarde euro;
- **Fondul pentru Valul renovării:** 2,2 miliarde euro.



Paralel cu PNRR, fondurile europene și alte fonduri externe rambursabile și nerambursabile, operaționale în perioada 2021-2027, administrațiile publice locale și instituțiile publice pot beneficia și de Programul național de investiții "Anghel Saligny" derulat de Ministerul Dezvoltării Lucrărilor Publice și Administrației în perioada 2021-2028¹⁴, care va avea un buget maxim de 50 miliarde lei.

Prin intermediul proiectelor care se adresează Programul național de investiții "Anghel Saligny" se vor putea realiza obiective de investiții care constau în realizarea de construcții noi sau de lucrări de construire, reconstruire, consolidare, reparație, modernizare, modificare, extindere, reabilitare, după caz, schimbare de destinație, protejare, restaurare, conservare la construcții existente și care se încadrează în cel puțin una dintre următoarele categorii:

- alimentări cu apă și stații de tratare a apei;
- sisteme de canalizare și stații de epurare a apelor uzate, inclusiv canalizarea pluvială și sisteme de captare a apelor pluviale;
- drumuri publice clasificate și încadrate în conformitate cu prevederile legale în vigoare ca drumuri județene, drumuri de interes local, respectiv drumuri comunale și/sau drumuri publice din interiorul localităților, precum și variante ocolitoare ale localităților;
- poduri, podețe, pasaje sau punți pietonale, inclusiv pentru biciclete și trotinete electrice;
- sisteme de distribuție a gazelor naturale, inclusiv a bransamentelor, precum și a racordului la sistemul de transport al gazelor naturale.

¹⁴ Ordonanța de urgență nr. 95/2021 pentru aprobarea Programului național de investiții "Anghel Saligny" cu modificările și completările ulterioare.



Orașul Popești-Leordeni

Orașul Popești-Leordeni este amplasat în partea de sud-est a Capitalei, pe șoseaua București - Oltenița (DN4), având următoarele coordonate geografice: 25⁰45' longitudine estică și 44⁰23' latitudine nordică. De centrul Capitalei îl despart doar 9 kilometri. Potrivit datelor furnizate de către Institutul Național de Statistică, suprafața intravilană a orașului este de 970 ha, suprafața spațiilor verzi - 48 ha, suprafața agricolă - 5581 ha.

| | | |
|-------------------------------------|-------|------|
| Total suprafață | Total | 5581 |
| Agricolă | Total | 4318 |
| Arabilă | Total | 4004 |
| Pășuni | Total | 42 |
| Vii și pepiniere viticole | Total | 55 |
| Livezi și pepiniere pomicole | Total | 217 |
| Terenuri neagricole | Total | 1263 |
| Păduri și altă vegetație forestieră | Total | 12 |
| Ocupată cu ape, bălți | Total | 19 |
| Ocupată cu construcții | Total | 1031 |
| Căi de comunicații și căi ferate | Total | 82 |

POPEȘTI-LEORDENI Suprafața fondului funciar după modul de folosință /Ha/2014¹⁵

1.1 Delimitarea și definirea teritorială

Orașul Popești-Leordeni se află în vecinătatea sud estică a municipiului București, la o distanță de 9 kilometri față de centrul orașului. Prin oraș trece șoseaua națională DN4, care leagă Bucureștiul de Oltenița. Șoseaua națională DN4 se intersectează, la limita sud-estică a orașului, cu șoseaua de centură a Bucureștiului.

Unitățile administrativ teritoriale din vecinătatea orașului Popești-Leordeni sunt:

- în partea nord - vest, municipiul București, sector 4;
- în partea nord, municipiul București, sector 3;
- în partea de vest cu comuna Jilava ;
- în partea sud- vest comuna Berceni;
- în partea de sud, comuna Frumușani;
- în partea de sud-est, comuna Glina.

¹⁵ <http://statistici.inse.ro:8077/tempo-online/#/pages/tables/inse-table>



Fig. Oraşul Popeşti-Leordeni¹⁶, jud. Ilfov

1.2 Resursele naturale

Aşezarea Geografică

Localitatea Popeşti-Leordeni se bucură de condiții geografico-climaterice favorabile, cuprinde trăsăturile reliefului regiunii Bucureşti-Ilfov fiind situată într-o zonă de câmpie.

¹⁶ Sursa: Wikipedia



Fig. Harta Regiune București Ilfov (sursa Google maps)

Relieful

Localitatea Popești-Leordeni este parte integrată a Regiunii București-Ilfov, regiune situată în întregime în zonă de câmpie, mai exact în Câmpia Vlășiei, Câmpia Bucureștilor și Câmpia Titului, la altitudini cuprinse între aproximativ 46-128 m, altitudinile scăzând treptat de la Nord-Vest către Sud-Est.

Câmpia Vlășiei este o câmpie piemontană¹⁷ și în acest context regiunea București-Ilfov se suprapune unor subunități ale acesteia, respectiv: Câmpia Snagovului, Câmpia Maia, Câmpia Moviliței, Câmpia Bucureștilor (Câmpul Otopeni, Câmpul Colentina, Câmpul Cotroceni, Câmpia Ilfovului), Câmpia Călnăului și Lunca Argeș - Sabar.

Câmpia Bucureștilor are o formă de relief cu pante reduse și înclinare spre SE, cu altitudini care variază între cca. 55 m (Valea Dâmboviței) și aproximativ 90 m (zona comunei Chiajna). Câmpia este străbătută, pe direcția NV-SE de râurile Dâmbovița și Colentina.

Câmpia Titului este o câmpie de subsidență aflată în extremitatea Nord-Vestică a regiunii, având de altfel și cele mai ridicate altitudini (max. 128 m). Luând în calcul configurația reliefului, la care se adaugă modificările antropice aduse, regiunea se poate confrunta cu anumite riscuri geomorfologice, cum ar fi: tasările, băltiri, eroziune de maluri, eroziune în suprafață, etc¹⁸

¹⁷ Ielenicz M., Pătru I., (2005), Geografia fizică a României, Edit. Universitară, București

¹⁸ Planul de dezvoltare Regională București Ilfov 2021-2027



Ca parte a Regiunii București- Ilfov, microrelieful localității Popești-Leordeni are în general o formă plată, cu ușoare depresionări, altitudinile terenului încadrându-se în cotele absolute de 74-76 m.

Clima

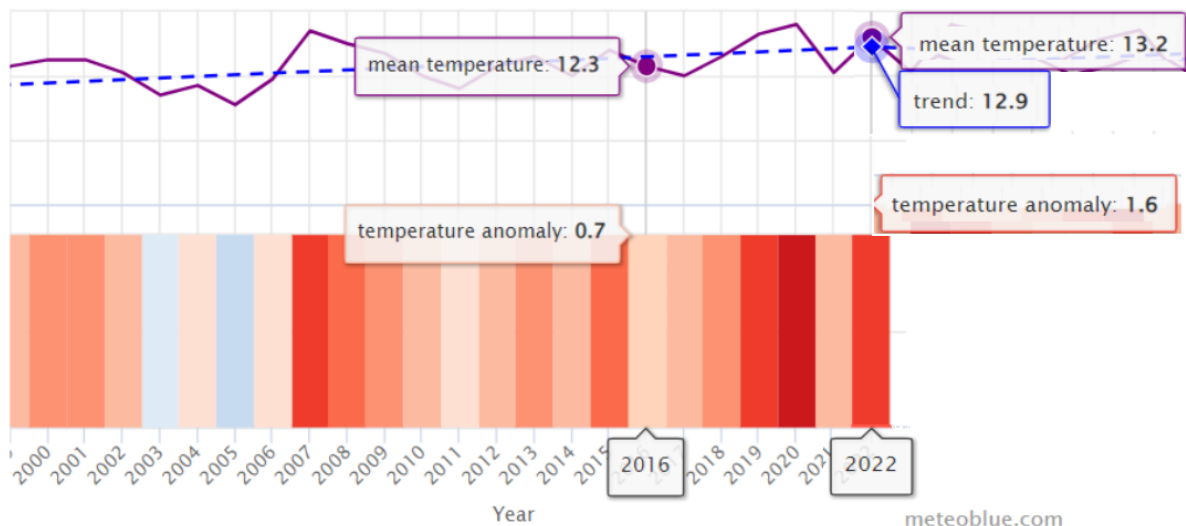
Climatul orașului Popești-Leordeni se caracterizează prin verile foarte călduroase, ierni reci, primăverile scurte și toamnele lungi.

În general temperatura medie anuală a aerului la nivelul orașului este de 11⁰ C, iar a solului de 13,5⁰ C.

Așa cum am arătat, verile sunt foarte călduroase și se caracterizează prin prezența fenomenelor de secetă accentuată și uscăciune. Totodată, verile în zona orașului Popești-Leordeni sunt scena unor episoade de caniculă dar și a unor furtuni extrem de puternice, fenomene extreme care se manifestă în special în ultimii ani. În general, temperatura medie înregistrată este de 22⁰-25⁰ C, manifestând tendințe de creștere în ultimii ani.

Radiația globală anuală în zonă este de 125.390 cal/cm² suprafață orizontală, maximum insolației fiind în luna iulie de 18.330 cal/cm² și minimum în luna decembrie de 3.040 cal/cm². Față de valorile medii, radiația globală suportă mari variații care sunt generate de particularitățile circulației generale a atmosferei.

Tendința de schimbare anuală a temperaturii medii înregistrate în perioada 2016-2022 în localitatea Popești Leordeni¹⁹



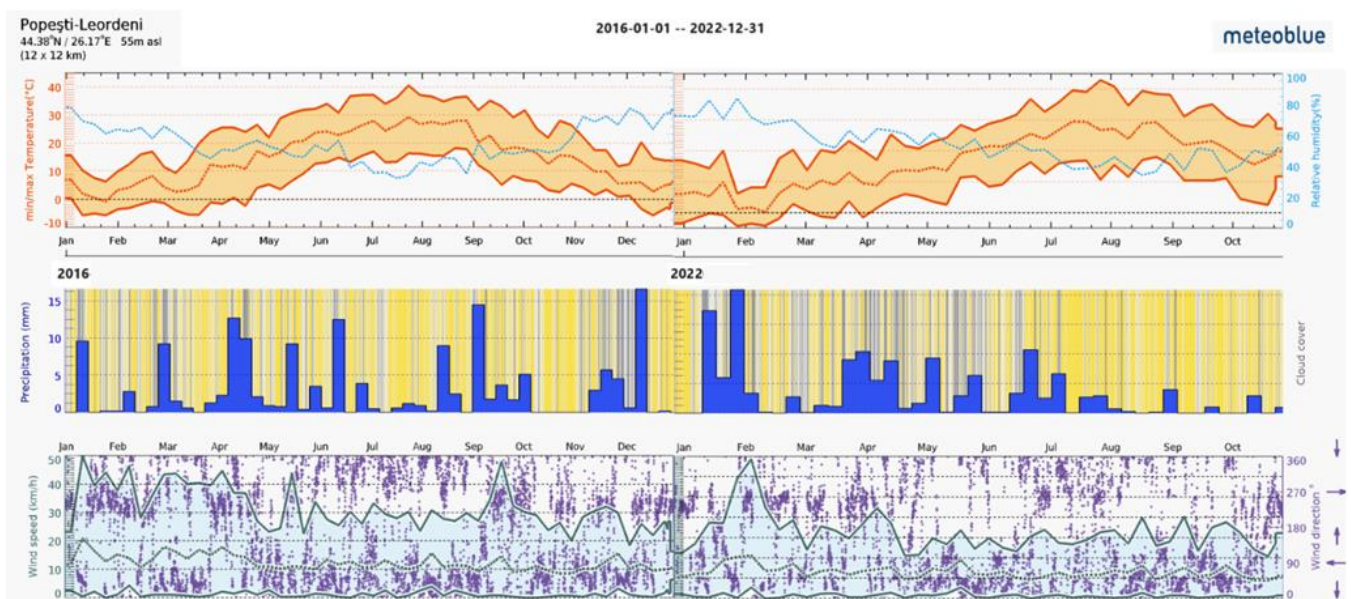
¹⁹ https://www.meteoblue.com/en/climate-change/pope%5c%9fti-leordeni_romania_669870



Graficul de sus prezintă o estimare a temperaturii medii anuale pentru zona Popești-Leordeni, linia albastră întreruptă este tendința liniară a schimbărilor climatice care evidențiază o tendință pozitivă de încălzire a temperaturilor înregistrate în perioada 2016-2022.

În partea de jos graficul arată așa-numitele dungii de încălzire. Fiecare dungă colorată reprezintă temperatura medie pentru un an - albastru pentru anii mai reci și roșu pentru anii mai calzi.

Tendința de schimbare anuală a temperaturii medii ($^{\circ}\text{C}$), a precipitațiilor (mm) și a vitezei vântului (Km/h) înregistrate în perioada 2016-2022 în localitatea Popești Leordeni.²⁰



Conform graficului de sus în perioada analizată 2016-2022 se constată o creștere constantă a temperaturilor, în timp ce precipitațiile anuale și intensitatea vântului sunt în scădere.

Hidrografia

Există în zonă trei straturi acvifere subterane:

- apă de mică adâncime (acvifer freatic de tip „Colentina”);
- apă de medie adâncime (complex acvifer de tip „Mostiștea”);
- apă de mare adâncime (complex acvifer de tip „Frățești”).

²⁰ https://www.meteoblue.com/en/weather/historyclimate/weatherarchive/pope%20c5%9fti-leordeni_romania_669870



Datorită vulnerabilității sale la poluare, stratul acvifer freatic de mică adâncime (Colentina), interceptabil în zonă la adâncimi de cca. 20m, nu constituie o variantă optimă pentru captarea sa ca sursă potențială pentru necesitățile de apă potabilă.

Având în vedere argumente de ordin cantitativ și calitativ, stratul acvifer de medie adâncime (Mostiștea superior) este recomandat ca o soluție optimă de captare.

Din considerente de ordin cantitativ (potențial redus de debitare) și mai ales hidrogeologic (pericol de colmatare rapidă prin înnisiparea unor potențiale puțuri de captare), acviferul inferior de tip Mostiștea, situat de regulă sub adâncimea de 50 m, nu poate fi luat în considerare ca o variantă adecvată de captare.

Rețeaua hidrografică de suprafață este reprezentată prin râul Dambovița, limita de nord a localității, și canalul Călnău care, în pofida debitului mic, își pune amprenta asupra condițiilor climatice și morfologice ale zonei.

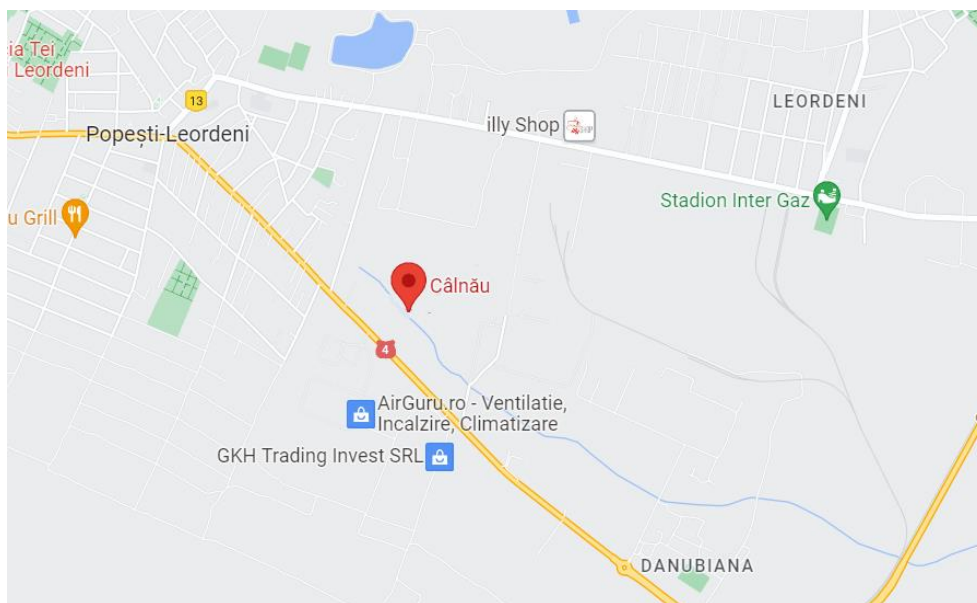


Fig. Harta Canalul Călnău, Popești Leordeni (sursa Google maps)

Vegetația și fauna

Suprafața orașului Popești Leordeni conține o vegetație variată, specifică zonei de câmpie. În general vegetația forestieră este reprezentată de arbori proveniți din mai multe specii, precum: fagul, stejarul, salcâmul, plopul, teiul, aninul și salcia. Cei mai întâlniți arbuștii din zonă sunt păducelul, măceșul, sângerul și porumbarul.



În ceea ce privește vegetația ierboasă, aceasta este una abundentă și foarte variată. Cu toate că suprafețele cultivate sunt în continua scădere situație cauzată de expansiunea imobiliară, pe terenurile arabile rămasese mai pot găsi diferite plante ierboase ca: pelinul, ciulinele, mătrăguna, măselarița pălămida, păpădia, știrul și pirul. Pe de altă parte, pe teritoriul orașului poate fi întâlnită vegetație din specia plantelor medicinale și enumerăm: mușețelul, coada șoricelului, rostopasca, sunătoarea, traista-ciobanului, menta, cimbrul și cicoarea.

Referitor la fauna aceasta este caracteristică zonei de silvostepă, dar animalele sălbatice, păsările, reptilele și insectele sunt în continua scădere datorită suprafețelor construite extinse și a activităților economice din zonă. În subzona forestieră cele mai întâlnite păsări sunt gaița, ciocârlia de pădure, potârnichea, mierla, privighetoarea mică, sturzul cântător, pițigoii, mai multe subspecii de grauri, porumbelul de scorbura, scatiul, cucul, turturica etc. Reptilele sunt reprezentate prin specii comune printre care se numără șerpii, șopârlele. Insectele specifice acestei zone de câmpie sunt lăcustele, cosașii, greierii și calugărițele, furnicile etc.

1.3 Istoricul așezării și populația orașului Popești – Leordeni

Arheologul Dinu V. Rosetti prin cercetările realizate în perioada interbelică asupra zonei orașului Popești-Leordeni, a prezentat dovezi solide care atestă că teritoriul actual al orașului a fost locuit încă din neolitic.

Totodată datele istorice existente evidențiază că actualul oraș Popești-Leordeni, s-a dezvoltat pe vatra moșiei Ciumernicul, care aparținea unor boieri din localitățile Popești și Sintești.

O primă atestare documentară ca sat ce se referă la localitatea Popești, apare menționată pentru prima dată în anul 1530. Satul Popești mai este amintit în mai multe documente din veacul al XVII-lea. Astfel, într-un document din 23 noiembrie 1623 se amintește despre o pricină între Cernica vornicul și Turturea paharnicul de o parte, și Mănăstirea Radu Vodă de cealaltă, pentru niște mori din Glina. Printre meșterii de mori care cercetează pricina se află și Zarna din Popești.



Tot în anul 1632, satul Popești este menționat în legătură cu căsătoria boierului Gheorghe Caridi cu Sofica, fiica vornicului Stoica din Sintești, care a primit ca dar de nuntă „jumătate din satul Popești, restul satului cumpărându-l mai târziu”. În a doua jumătate a secolului XVI, cronicile amintesc de existența satului Popești, aflat „mai jos de București”. Într-un alt document, din 11 ianuarie 1624, de această dată, domnitorul Alexandru Ilieș dă „verdictul” în aceeași pricină și este amintit din nou Zarna din Popești.

În a doua jumătate a secolului XIX, în arealul orașului actual existau două comune: Popești-Conduratu sau Pavlicheni, cu 819 locuitori (în majoritate bulgari de confesiune romano-catolică), adăpostiți în 154 de case, care avea în componență satele Popești-Români și Popești-Conduratu sau Pavlicheni și în care existau o școală mixtă, o biserică ortodoxă și una catolică, și comuna Leurdeni, cu 496 locuitori, formată din satele Leurdeni-Români, atestat documentar la 1 martie 1592 cu numele Leurdeni sau Furduiești și Leurdeni-Sârbi, cu o școală mixtă, o biserică și o batoză (mașină cu aburi pentru treierat cereale).

Orașul Popești-Leordeni s-a format din aceste trei foste sate: Popești-Conduratu sau Pavlicheni, Popești-Români și Leurdeni, fiind așezat pe moșia „Ciumernicul” a unor boieri ziși „din Popești” și „din Sintești”. În anul 1873 aceste trei sate s-au contopit, formând comuna Popești-Leordeni²¹.

În prima jumătate a secolului XIX-lea localitatea este iarăși menționată în documente oficiale, atunci când, pe fondul războiului ruso-turc din anul 1829 dar și a unor epidemii, populația satului s-a redus foarte mult iar forța de muncă din localitate a scăzut. În acest context, Alexandru Condurat, grec de origine, a adus numeroși bulgari, de confesiune catolică, de lângă Nicopol și din Banat, pentru a munci pe moșia lui, întemeind, astfel, o mică așezare cu numele Popești-Conduratu sau Popești-Pavlicheni (corect Pavliceni sau Pavlicieni - nume atribuit creștinilor care slujeau bisericii Sfântului Pavel).²²

Deși anul 1873 este considerat anul înființării comunei Popești - Leordeni, există o serie de surse documentare (de la sfârșitul secolului al XIX-lea sau chiar din 1938), care contrazic

²¹ <http://www.ppl.ro/content/istoria-unui-oras-scrie-istoria>

²² <https://romaniadategeografice.net/>



această realitate administrativ teritorială, aceasta în principal din cauza faptului că delimitarea orașului București a fost realizată relativ târziu.²³

Datele unei catagrafii de la sfârșitul secolului al XIX-lea, oferă informații importante despre a vieții locuitorilor din Popești-Leordeni. Astfel, documentul arată că, Cătușul Popești-Pavlichieni avea 96 de locuitori, o biserică reparată la 1890, precum și doi cârciumari. Totodată, se arată că O.Șuțu și G.Petre dețineau 1200 ha, iar restul locuitorilor doar 72 ha.

Referitor la satul Popești-Români, catagrafia arată că avea 714 locuitori, două biserici, din care una cu hramul "Adormirea", precum și o școală mixtă, frecventată de 39 de copii. În ceea ce privește proprietatea funciară documentul arată că G.N.Alexandrescu posedea 601 ha iar locuitorii aveau 305 ha.


Privitor la satul Leordeni, în document se arată că avea 486 locuitori și 103 case. Există o biserică, o școală mixtă, două cârciumi, o mașină de treierat cu aburi, iar familia Efrem Ghermani deținea moșia Cula, precum și o avere de 800 ha, iar locuitorii erau proprietarii unei suprafețe de 1075 ha.²⁴

Legislația în materie administrativ teritorială dar și recensământul din 1936 pun ordine în stabilesc cu certitudine statutul de comună suburbană pentru Popești-Leordeni.

La recensământul din 25 ianuarie 1948, populația localității Popești-Leordeni număra 6 052 suflete, din care 51% femei și 49% bărbați. Din acest punct de vedere, Popești-Leordeni era cea mai populată așezare suburbană.

În 1950, toate satele comunei au fost contopite într-o singură unitate administrativ-teritorială numită Popești-Leordeni și inclusă în raionul Nicolae Bălcescu al orașului republican București.

La 23 ianuarie 1981, în urma unei reorganizări administrativ-teritoriale, comuna Popești-Leordeni a fost inclusă în Sectorul Agricol Ilfov, subordonat municipiului București (un al șaptelea sector administrativ al capitalei) și care a devenit la 10 aprilie 1997, județul Ilfov. Comuna Popești-Leordeni a fost trecută în categoria orașelor la 9 aprilie 2004.



²³ https://www.academia.edu/28685719/Istoria_Pavlichenilor_din_Popesti_Leordeni

²⁴ https://www.academia.edu/28685719/Istoria_Pavlichenilor_din_Popesti_Leordeni



Stema orașului Popești - Leordeni are o semnificație aparte, fiind puternic legată de istoria localității: se compune dintr-un scut albastru, cu Fecioara aureolata rugându-se, având faldurile mantiei de culoare albastră.

Populația

Conform datelor furnizate de Institutul Național de Statistică, dacă în urmă cu peste 30 de ani, populația înregistrată după domiciliu în orașul Popești-Leordeni, era în ianuarie 1992 de 12.575 locuitori, în ianuarie 2011 erau înregistrați 17.875 locuitori, iar în ianuarie 2016 erau înregistrați 27.878 de locuitori, în luna ianuarie a anului 2023 numărul de locuitori înregistrați în oraș după domiciliu era de 45.268 locuitori. În acest context datele evidențiază că pe raza orașului se înregistrează o evoluție demografică pozitivă de la an la an, procentele de creștere fiind între anii 1992-2011 de 42%, între anii 2011- 2016 de 55%, iar între anii 2016-2023 (perioada analizată în vederea actualizării strategiei) procentul a crescut la 62%.

Acest fapt demonstrează interesului în continua creștere pentru locuire pe teritoriul orașului, dar generează totodată și cerințe administrative multiple care trebuie soluționate. Conform datelor se poate aprecia că în contextul demografic din România, descendent în general, orașul Popești-Leordeni din luna ianuarie a anului 1992 și până în luna ianuarie a anului 2023 a înregistrat un procent de creștere a populației de 260%, cel mai mare din județul Ilfov și poate cel mai mare din țară.

1.4. Percepția asupra orașului Popești-Leordeni

În iulie-septembrie 2023, Public Research a realizat un studiu privind identificarea problemelor majore din orașul Popești-leordeni și formularea viziunii de dezvoltare locală - componentă a proiectului privind elaborarea strategiei de dezvoltare locală.

Studiul s-a derulat pe patru niveluri:

1. Cvasitotalitatea angajaților din cadrul aparatului de specialitate al primarului, dimensiunile cercetării corelând următoarele direcții majore:
 - identificarea problemelor locale- ierarhizarea acestora
 - caracterizarea activității administrației publice - aspecte relevante
 - descrierea calității vieții în orașul Popești-Leordeni



2. Populația orașului Popești-Leordeni

Au fost chestionați on-line locuitori ai orașului, urmărindu-se:

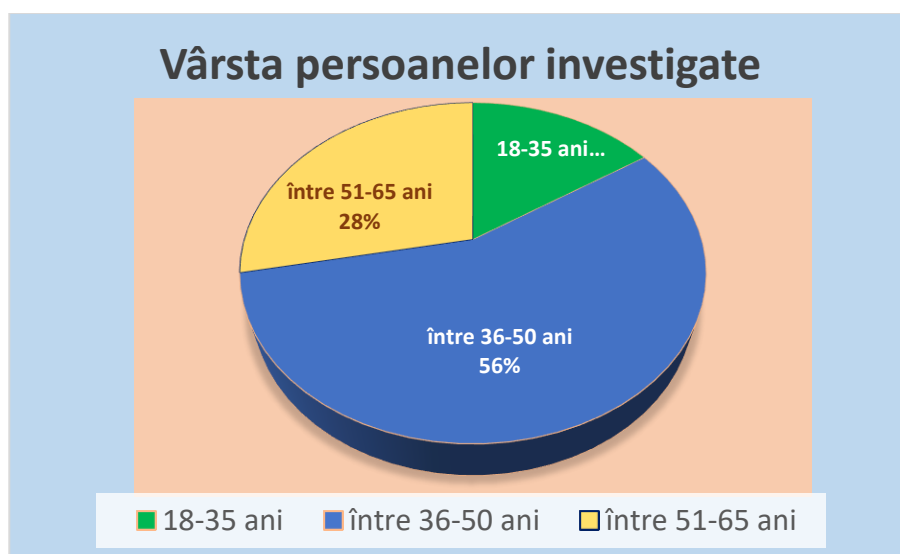
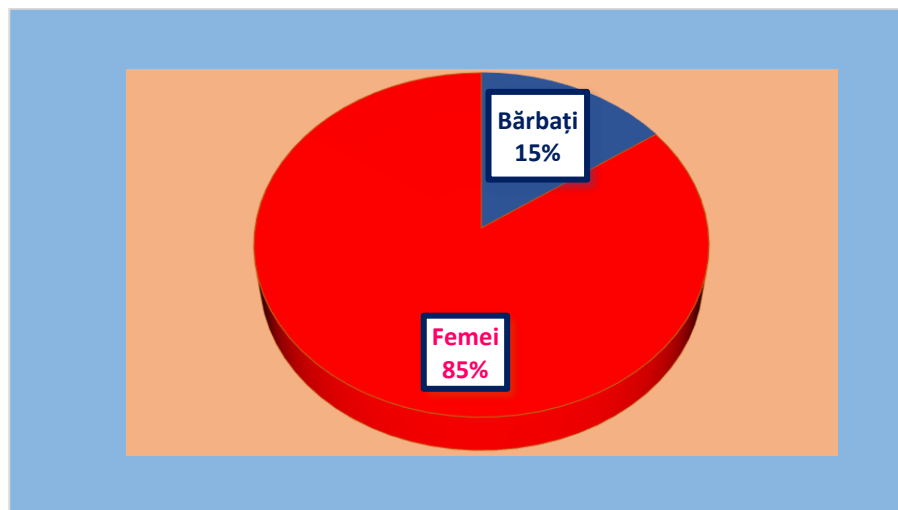
- Identificarea și ierarhizarea problemelor locale
- formularea așteptărilor față de activitatea administrației publice locale.

3. A fost aplicat un chestionar on-line pentru a se identifica profilul dominant al orașului și ierarhizarea problemelor locale.

1.4.1 Aparatul de specialitate al primarului

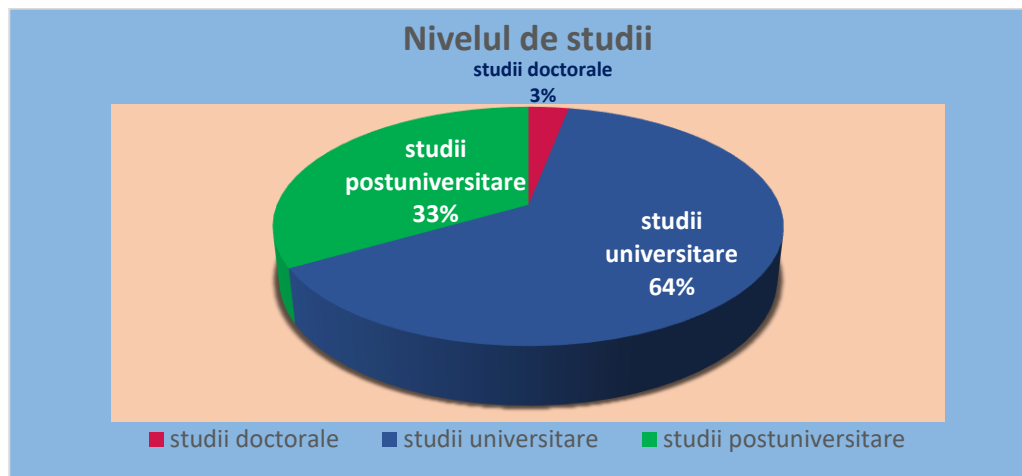
1.4.1.1. Grupul țintă

Grupul țintă a fost reprezentat de, angajații aparatului de specialitate al primarului, funcționari publici de execuție și de conducere, grup cu următoarele caracteristici majore:



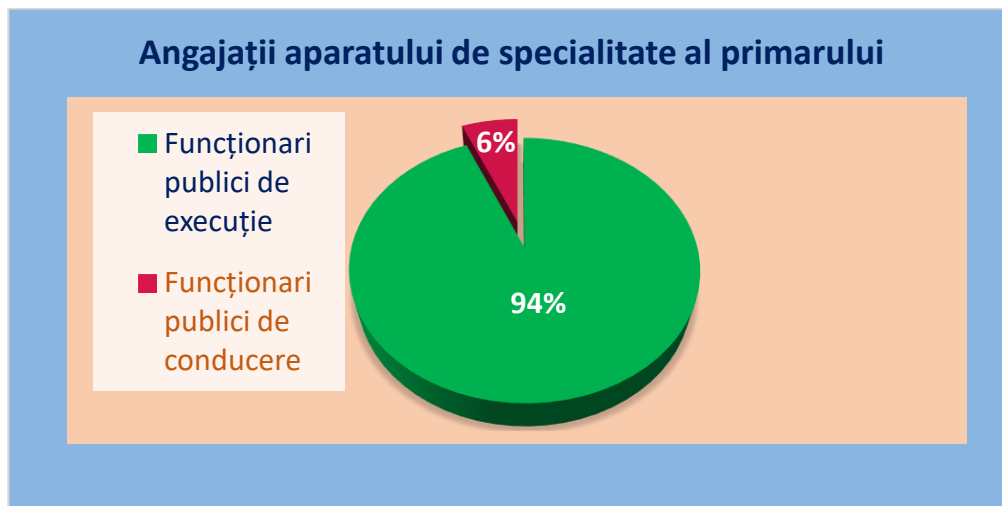


În ceea ce privește vârsta grupului investigat, se constată, că eșantionul de persoane cu vârsta cuprinsă între 36-50 ani este dominant, cu un procent de (56%). Spre deosebire de angajații primăriei - funcționari publici/personal contractual chestionați în anul 2016 în cadrul elaborării strategiei de dezvoltare durabilă a orașului Popești-Leordeni 2016-2022, vârsta respondenților în 2023 se prezintă astfel: procentul respondenților tineri cu vârsta cuprinsă între 18-35 ani a crescut cu 5%; procentul persoanelor cu vârsta cuprinsă între 36-50 ani a crescut cu aproximativ 39%, iar procentul persoanelor de peste 50 de ani chestionate a crescut cu 16%.



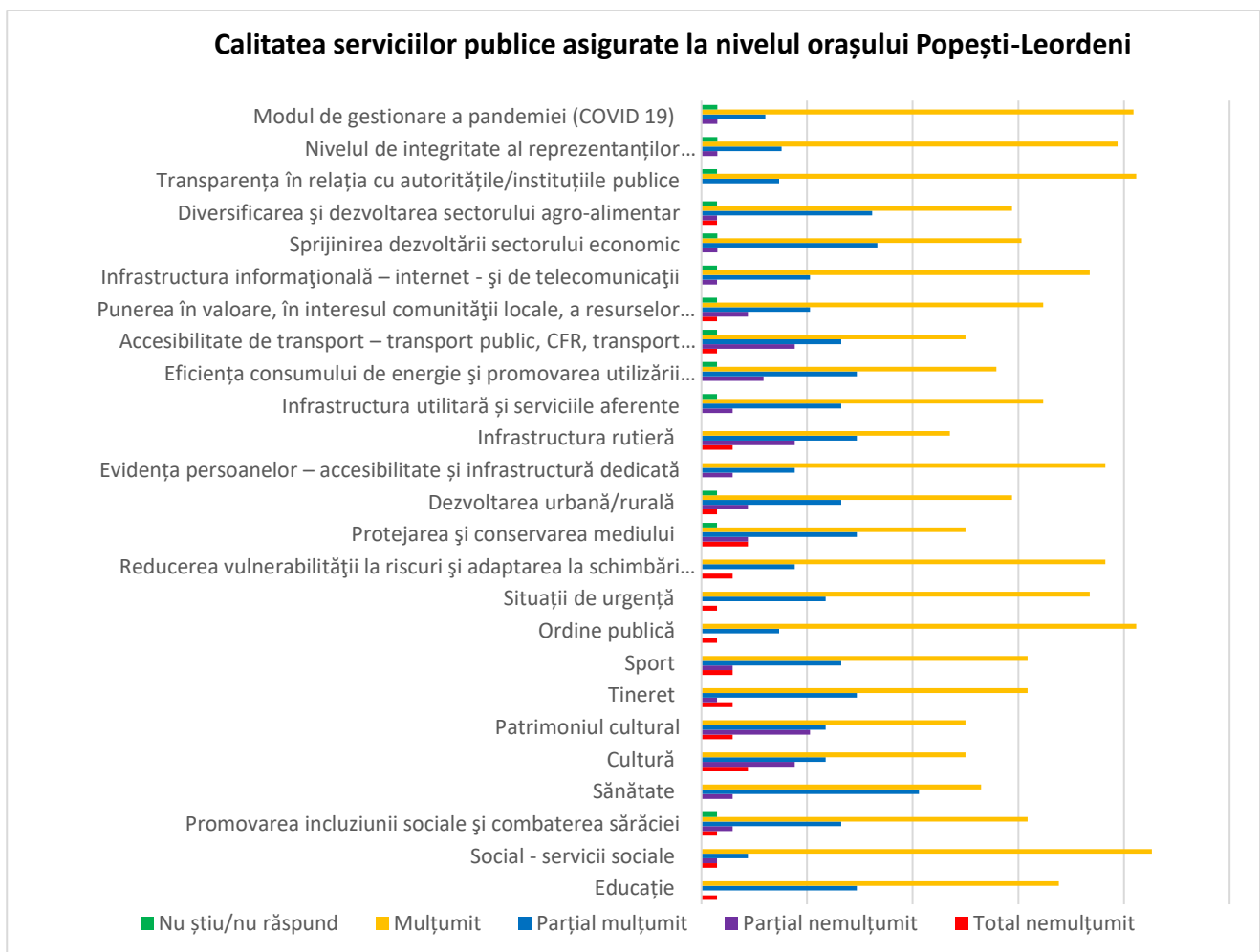
Din perspectiva studiilor, se constată că 100% dintre angajați au studii superioare, peste media națională din instituțiile publice locale. Spre deosebire de angajații primăriei - funcționari publici/personal contractual chestionați în anul 2016 în cadrul elaborării strategiei de dezvoltare durabilă a orașului Popești-Leordeni 2016-2022, nivelul de studii al respondenților în 2023 se prezintă astfel: procentul respondenților cu liceu a dispărut, procentul respondenților cu studii universitare a crescut cu 17%, procentul respondenților cu studii postuniversitare a crescut cu 24% și au apărut angajați cu studii doctorale în procent de 3%.

În ceea ce privește statutul grupului investigat, se constată, că eșantionul funcționarilor publici de execuție este dominant, cu un procent de (94%) în timp ce eșantionul funcționarilor publici de conducere deține un procent de doar 6%.

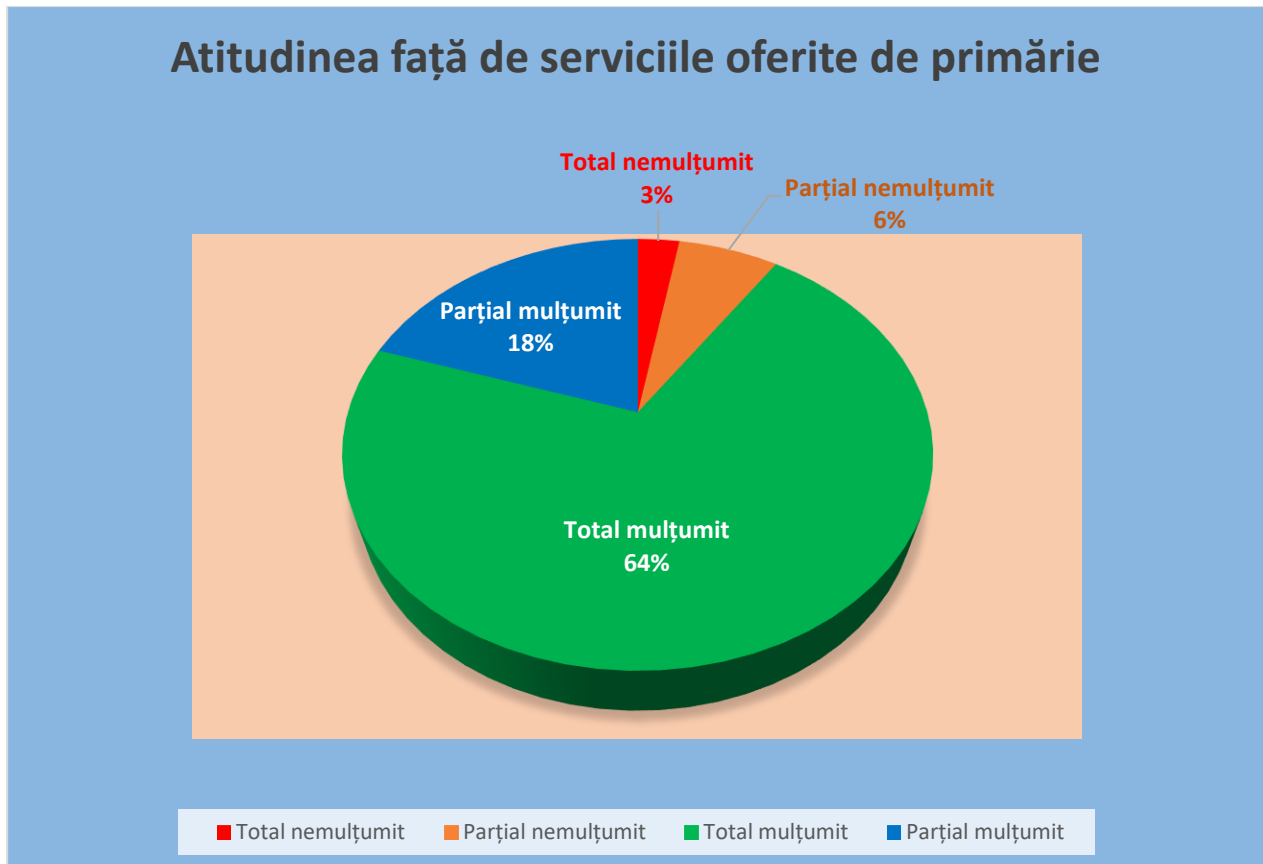


1.4.1.2. Atitudinea față de calitatea serviciilor oferite de primărie

În ceea ce privește atitudinea față de calitatea serviciilor oferite de instituție, părerea angajaților este evidențiată în graficul de mai jos.



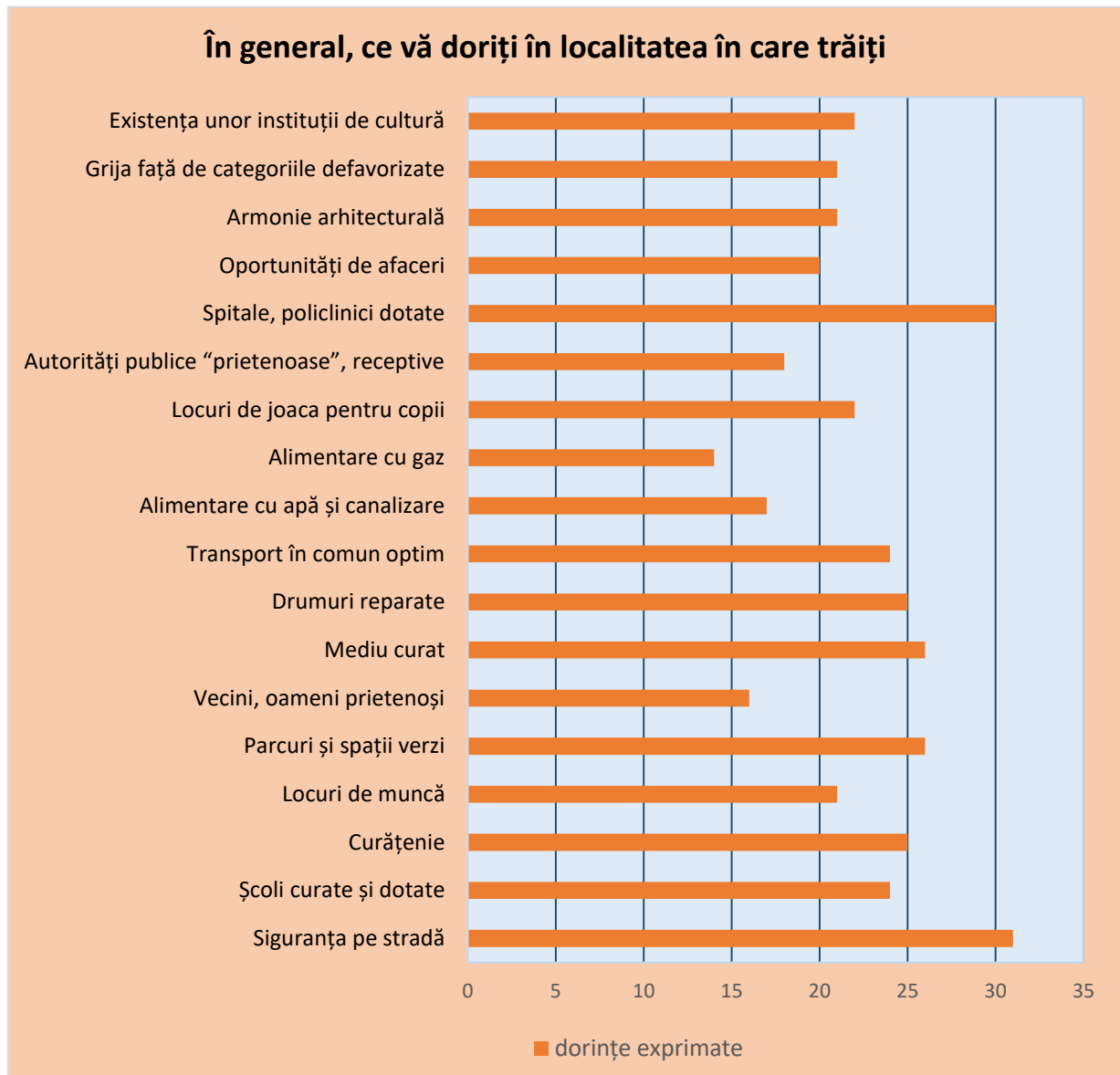
În general angajații se declară total mulțumiți (62%) și parțial mulțumiți (24%), dar există și un număr de parțial nemulțumiți (5%) și total nemulțumiți 1%.



Spre deosebire de angajații primăriei - funcționari publici/personal contractual, chestionați în anul 2016 în cadrul elaborării strategiei de dezvoltare durabilă a orașului Popești-Leordeni 2016-2022, nivelul de mulțumire al respondenților în 2023 se prezintă astfel: procentul respondenților total mulțumiți a crescut cu 44%, (de la 20 la 64%) în timp ce procentul respondenților parțial mulțumiți a scăzut cu 41% (de la 59 la 18%) în ceea ce privește procentul respondenților parțial nemulțumiți, acesta a scăzut în prezent cu 12% (de la 18 la 6%) , iar procentul nemulțumiților a rămas constant cu 3%.

1.4.1.3 Atitudinea față de calitatea vieții oferită de localitatea în care trăiesc

Cu privire la ce își doresc pentru localitatea în care trăiesc, respondenții au precizat în ordinea importanței mai multe aspecte pe care le prezentăm în graficul de mai jos.



Angajații primăriei apreciază că cel mai important pentru localitatea în care trăiesc este siguranța pe străzi, spitale și policlinici dotate, mediu curat, parcuri și spații verzi urmate în ordinea importanței de drumuri reparate, transport în comun optim și locuri de joacă pentru copii, și curățenia în localitate., spitale și policlinici dotate, oportunități de afaceri, parcuri și spații verzi, precum și locuri de joacă pentru copii. Clasamentul se încheie cu aspecte care privesc existența unor instituții de cultură, armonie arhitecturală, alimentare cu apă și canalizare, alimentarea cu gaz, grija față de persoanele defavorizate, locuri de muncă și asigurarea oportunităților de afaceri.



La întrebarea ce vă place sau nu vă place în instituția dumneavoastră, răspunsurile pozitive cele mai relevante, au cuprins, mediul de lucru, responsabilitatea și profesionalismul colegilor. Aspectele negative cele mai evidențiate au fost reprezentate de, modul de relaționare și comunicare între angajați, lipsa de îmbunătățire a spațiilor a aparaturii de birou, interacțiunea și comunicarea dintre departamente.

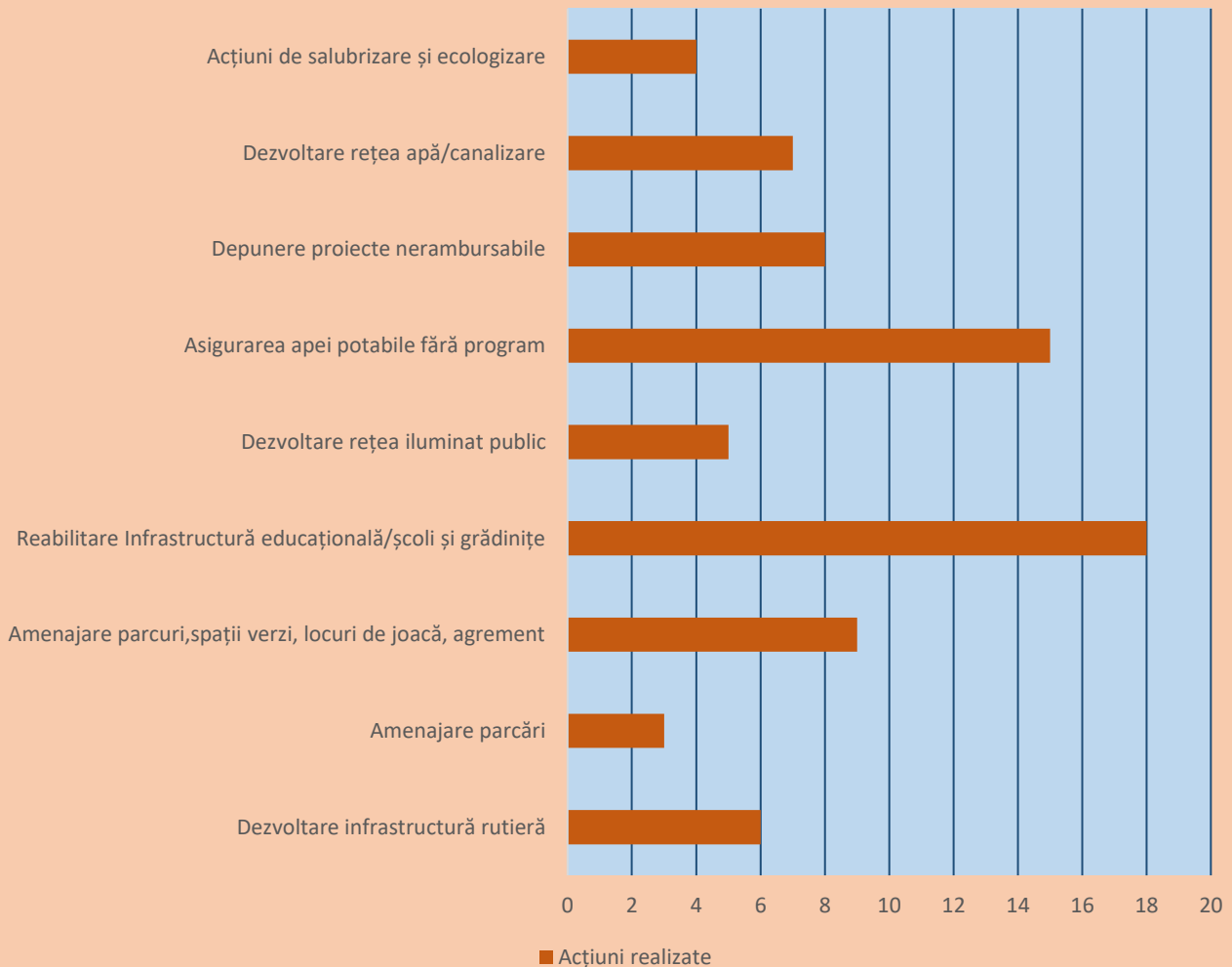
| Imi plac următoarele : | Nu îmi plac: |
|---|--|
| Mediul de lucru | Relaționarea și comunicarea dintre colegi insuficientă |
| Profesionalismul colegilor | Spațiul de lucru limitat și aparatura învechită |
| Responsabilitatea, promptitudinea și amabilitatea colegilor | Nevoia de îmbunătățire și dezvoltare a serviciului de registratură și comunicare |
| Colectivul | Lipsa de comunicarea între departamente |

1.4.1.4 Principalele acțiuni realizate în ultimii ani pentru dezvoltarea localității

Angajații primăriei apreciază că cele mai relevante acțiuni realizate în ultimii ani pentru dezvoltarea localității sunt: extinderea/modernizarea infrastructurii educaționale; amenajarea de locuri de joacă, parcuri, spații verzi și zone de agrement; reabilitarea parțială a infrastructurii rutiere din diferite zone ale orașului; amenajare parcări; dezvoltare și reabilitare rețea de iluminat public; extinderea și reabilitarea rețelei de apă/ canal (apă potabilă fără program), extinderea și reabilitarea rețelei gaze și electricitate; depunere de proiecte cu finanțare nerambursabilă.

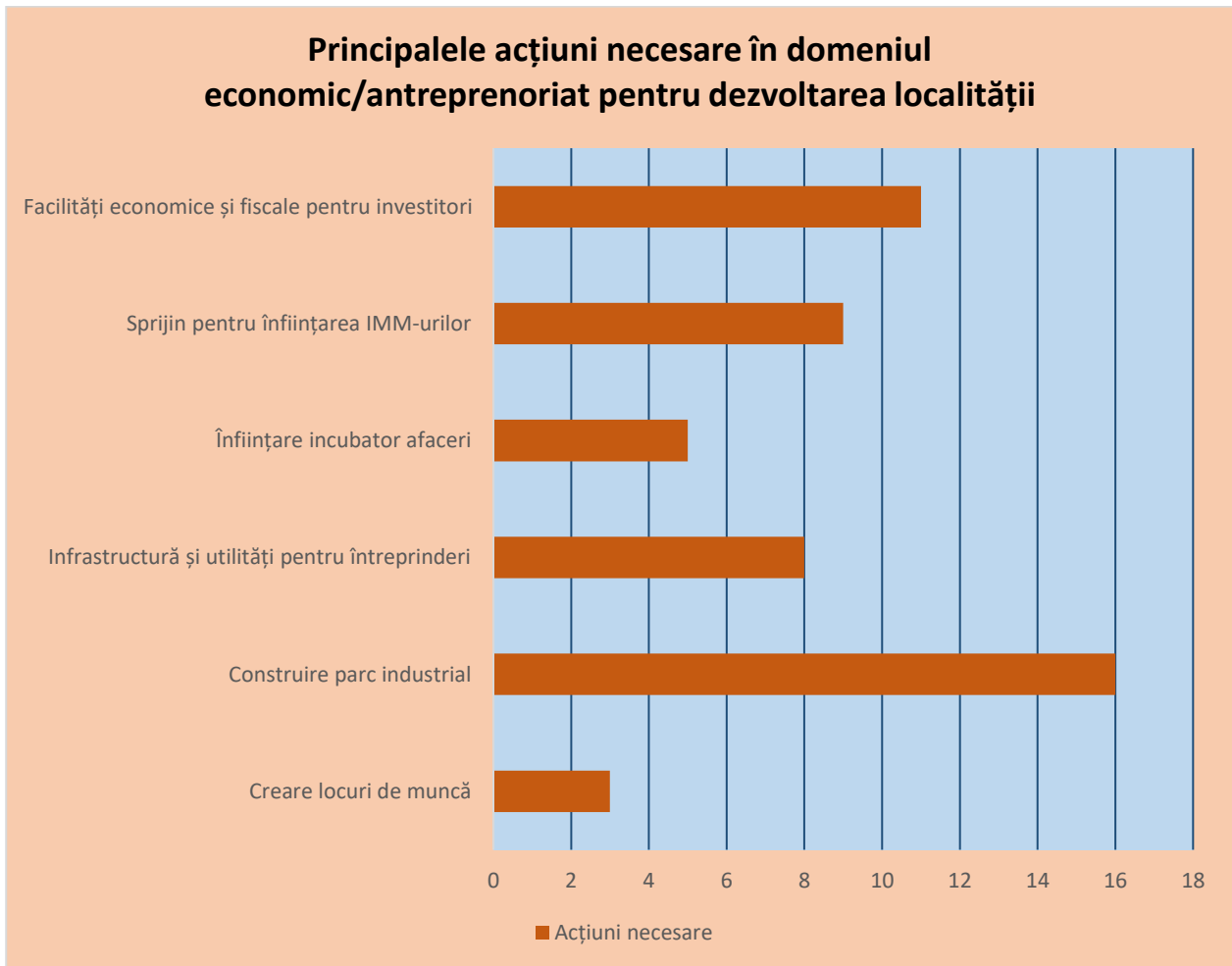


Principalele acțiuni realizate în ultimii ani pentru dezvoltarea localității



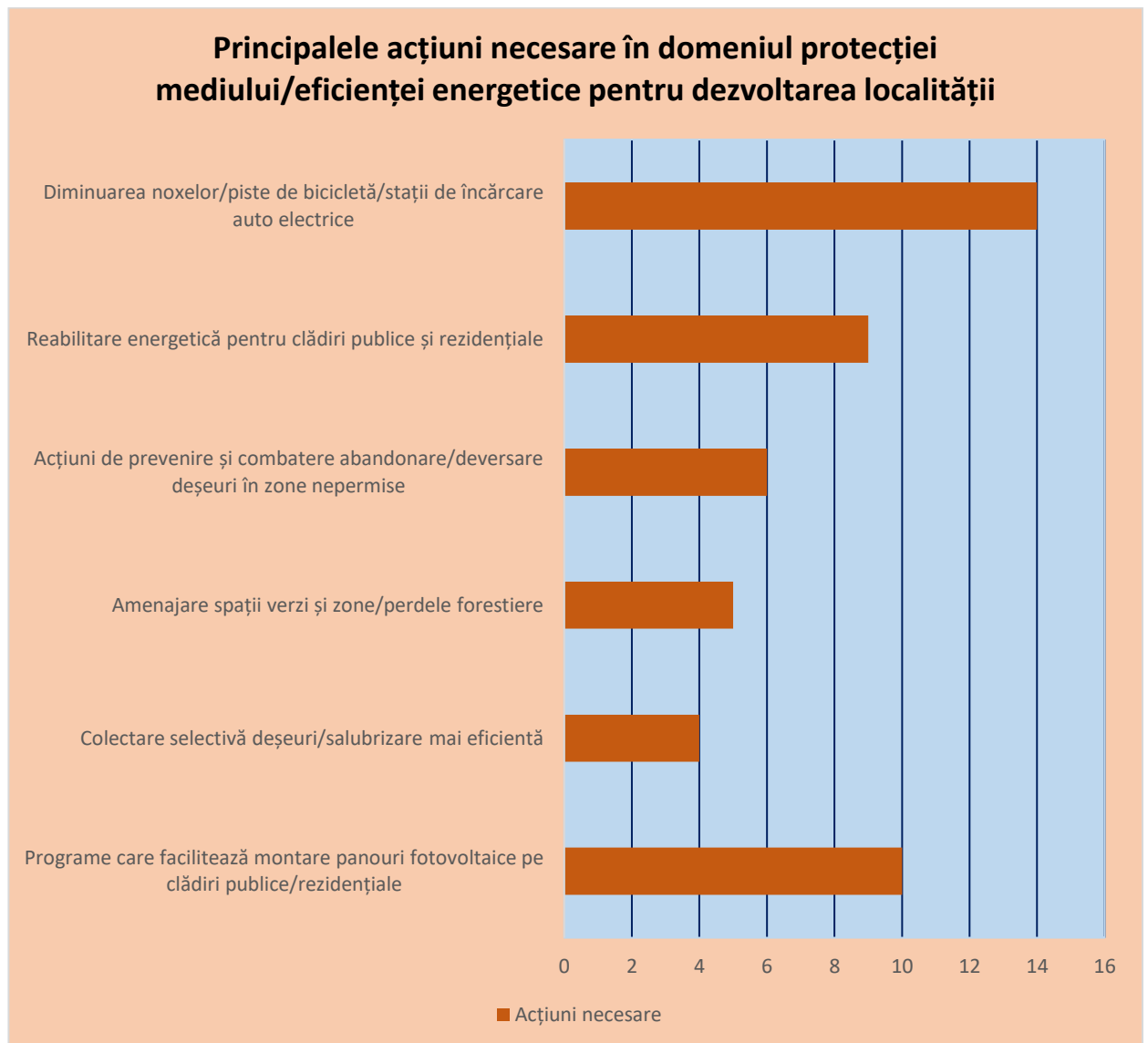
1.4.1.5 Principalele acțiuni necesare a fi realizate pentru dezvoltarea economică a localității

Angajații primăriei apreciază că cele mai necesare acțiuni în domeniul economie/antreprenoriat pentru dezvoltarea localității sunt: construirea unui parc industrial; extinderea și modernizarea infrastructurii și utilităților pentru întreprinderi; facilități economice și fiscale pentru investitori; înființarea unui incubator pentru afaceri; crearea de locuri de muncă; sprijin pentru înființare IMM-uri.



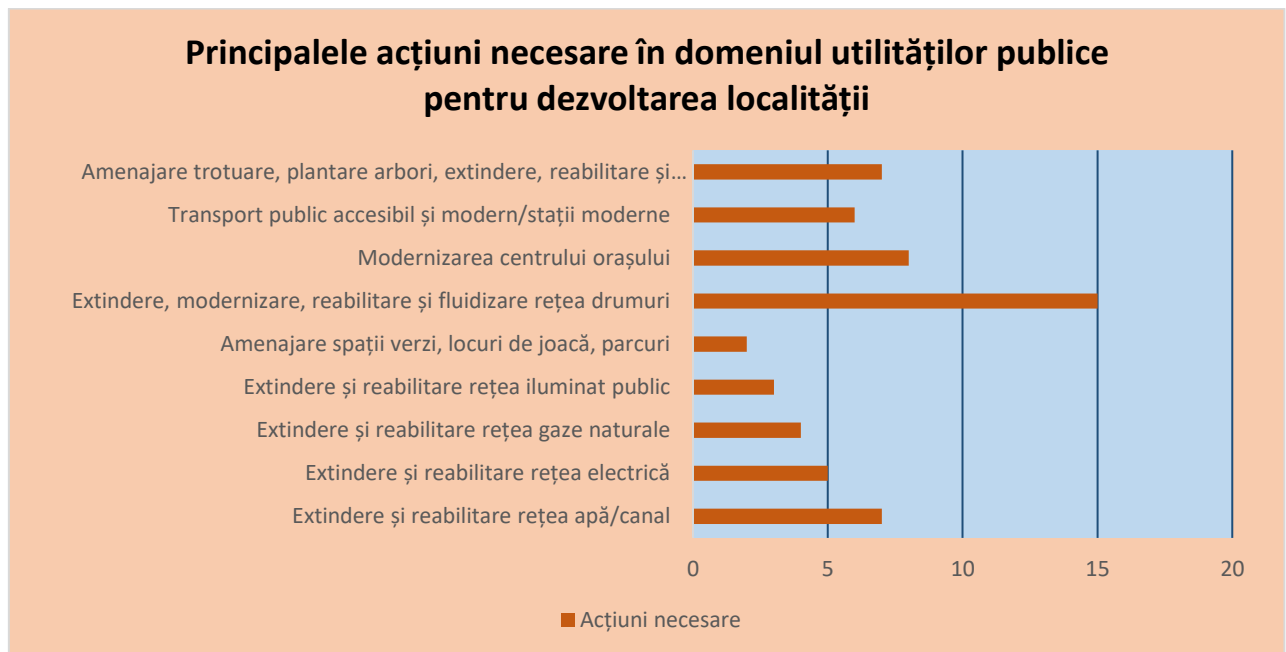
1.4.1.6 Principalele acțiuni de mediu necesare a fi realizate pentru dezvoltarea localității

Angajații primăriei apreciază că cele mai necesare acțiuni în domeniul protecției mediului/eficiență energetică pentru dezvoltarea localității sunt: diminuarea noxelor- piste de bicicletă/stații de încărcare auto electrice; acțiuni de prevenire și combatere abandonare/deversare deșeurilor de orice tip; programe care să faciliteze montarea de panouri fotovoltaice pe clădiri publice și rezidențiale; programe care să faciliteze anveloparea și reabilitarea termică a clădirilor publice și rezidențiale; amenajare spații verzi/zonă și perdele forestiere; colectarea selectivă a deșeurilor și salubritate mai eficientă; acțiuni voluntare/nevoluntare de ecologizare organizate constant/ programe de educație ecologică pentru populație.



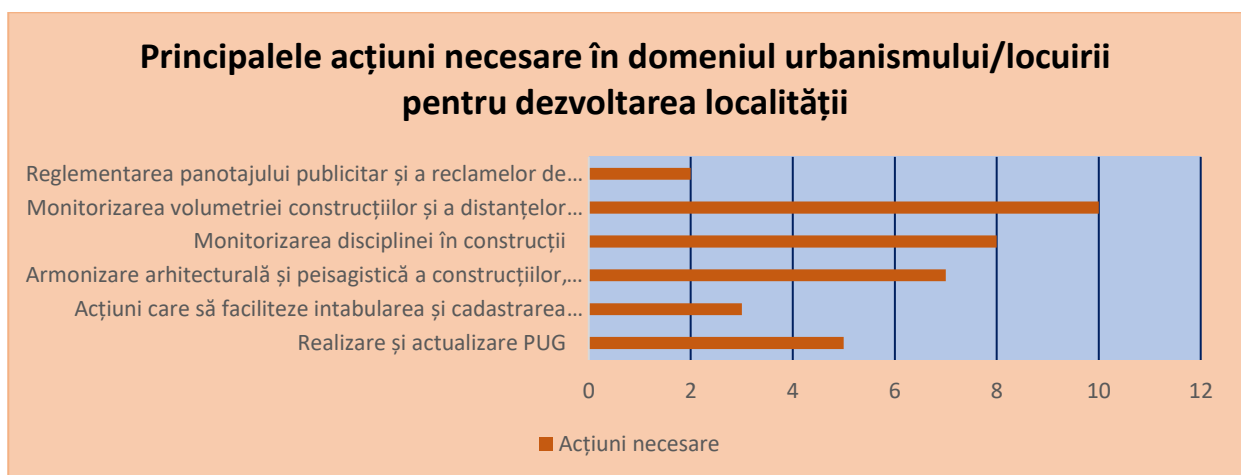
1.4.1.6 Principalele acțiuni de utilități publice necesare a fi realizate pentru dezvoltarea localității

Angajații primăriei apreciază că cele mai necesare acțiuni în domeniul utilităților publice pentru dezvoltarea localității sunt: extindere, modernizare, reabilitare și fluidizare rețea drumuri; modernizarea centrului orașului, transport public accesibil și modern; extindere și reabilitare rețea apă/canal; extindere și reabilitare rețea electrică; extindere și reabilitare rețea gaze; amenajare spații verzi, locuri de joacă, parcuri; extindere și reabilitare rețea iluminat public.



1.4.1.7 Principalele acțiuni necesare a fi realizate în domeniul urbanismului pentru dezvoltarea localității.

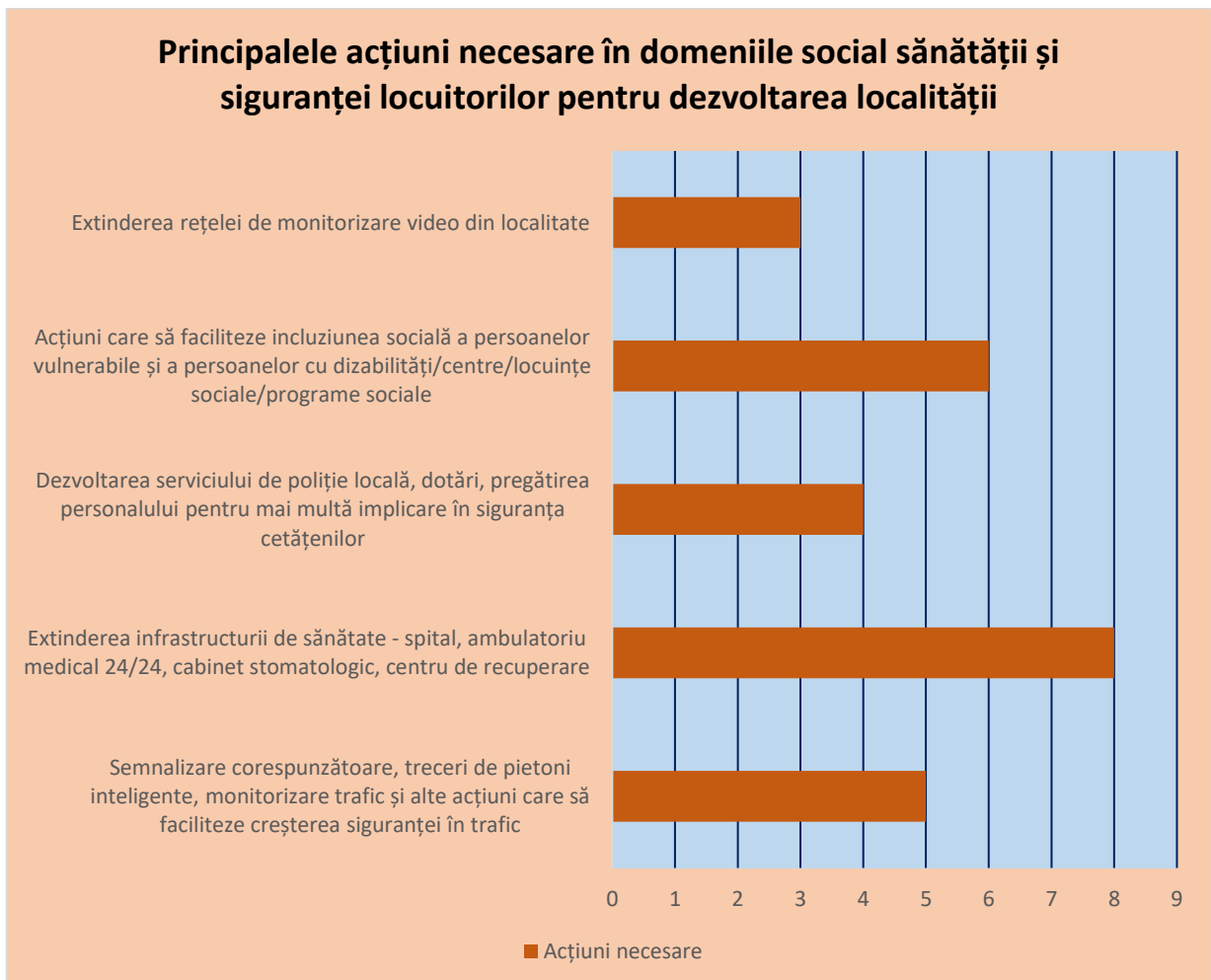
Angajații primăriei apreciază că cele mai necesare acțiuni în domeniul urbanismului/locuirii pentru dezvoltarea localității sunt: monitorizarea disciplinei în construcții; realizare și actualizare PUG; armonizare arhitecturală și peisagistică a construcțiilor, spațiilor verzi, drumurilor și parcărilor; monitorizare volumetrie și distanțe între construcții conform proiect aprobat; acțiuni care să faciliteze intabularea și cadastrarea pentru cetățeni; reglementare panotaj publicitar.





1.4.1.8 Principalele acțiuni necesare a fi realizate în domeniul social și medical pentru dezvoltarea localității.

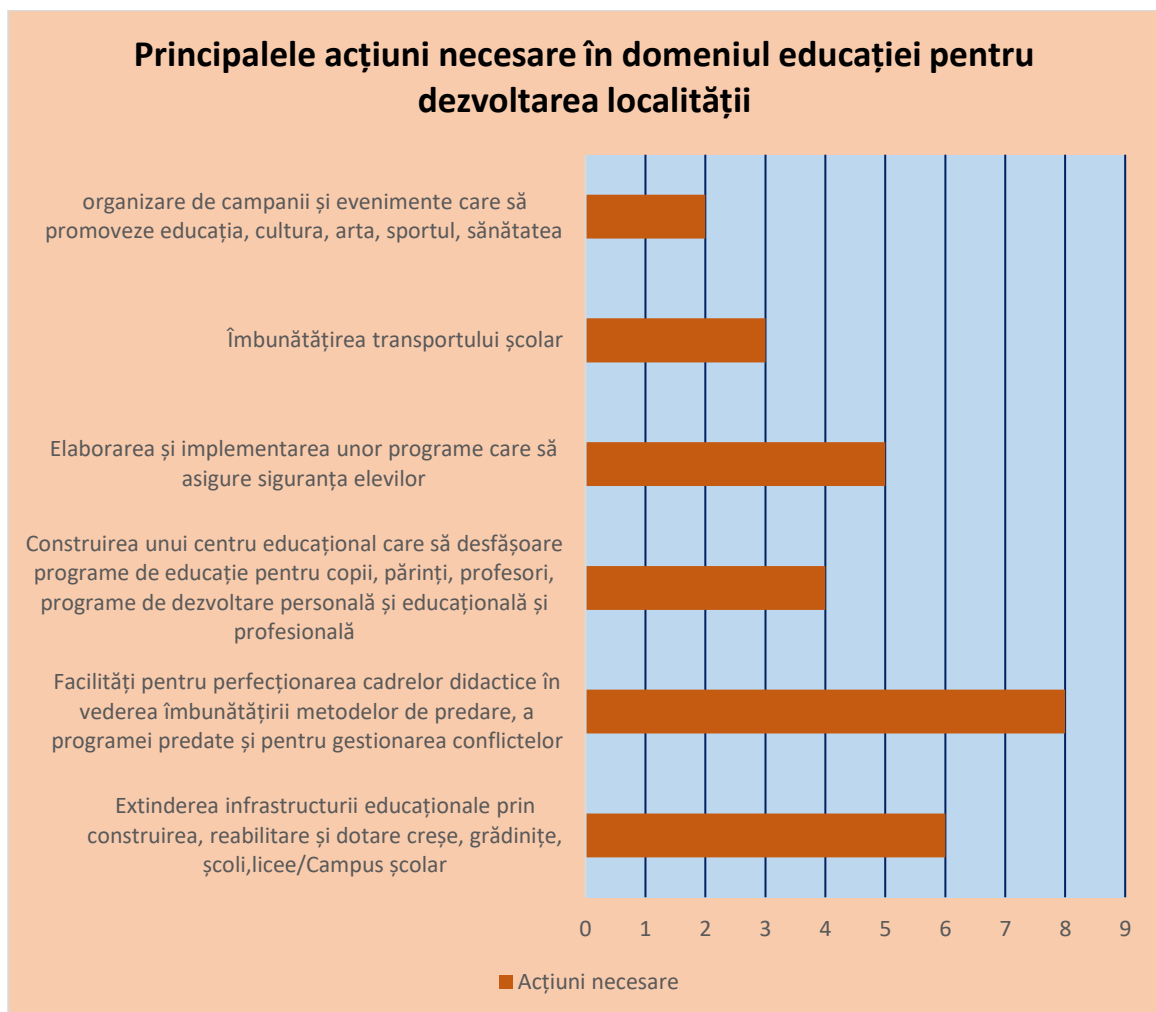
Angajații primăriei apreciază că cele mai necesare acțiuni în domeniile social, sănătății și siguranței locuitorilor pentru dezvoltarea localității sunt: extinderea infrastructurii de sănătate - spital, ambulatoriu medical 24/24, cabinet stomatologic, centru de recuperare; acțiuni care să faciliteze incluziunea socială a persoanelor vulnerabile și a persoanelor cu dizabilități; dezvoltarea serviciului de poliție locală, dotări, pregătirea personalului pentru mai multă implicare în siguranța cetățenilor; extinderea rețelei de monitorizare video din localitate; acțiuni care să faciliteze creșterea siguranței în trafic, semnalizare corespunzătoare, treceri de pietoni inteligente, monitorizare trafic.





1.4.1.9 Principalele acțiuni necesare a fi realizate în domeniul educațional pentru dezvoltarea localității.

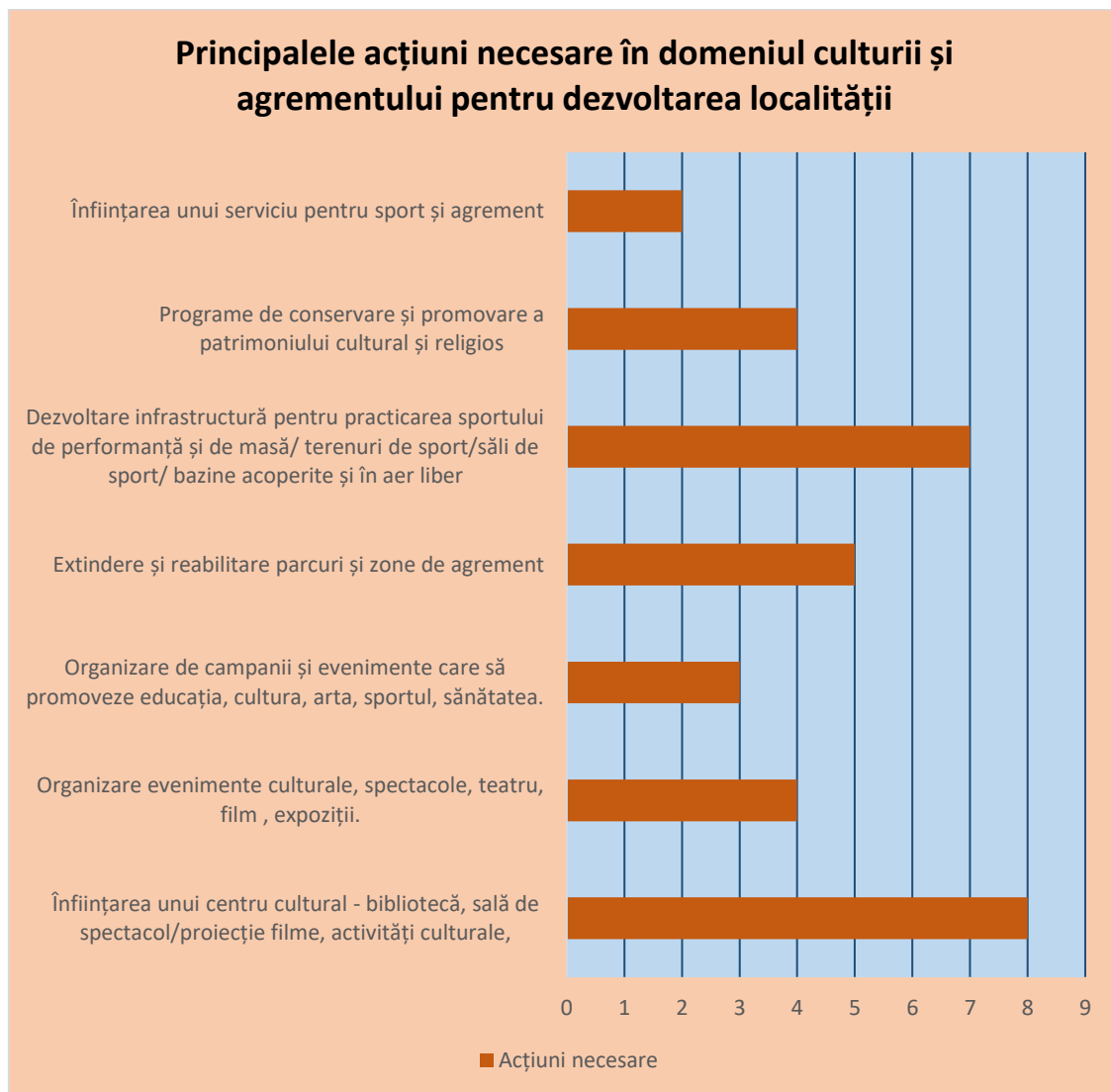
Angajații primăriei apreciază că cele mai necesare acțiuni în domeniul educației pentru dezvoltarea localității sunt: Extinderea infrastructurii educaționale prin construirea, reabilitare și dotare creșe, grădinițe, școli, licee/campus școlar; înființarea unui centru educațional care să desfășoare programe de educație pentru copii, părinți, profesori, programe de dezvoltare personală și educațională; organizare de campanii și evenimente care să promoveze educația, cultura, arta, sportul, sănătatea; facilități pentru perfecționarea cadrelor didactice în vederea îmbunătățirii metodelor de predare, a programei predate și pentru gestionarea conflictelor; îmbunătățirea transportului școlar; elaborarea și implementarea unor programe care să asigure siguranța elevilor.





1.4.1.10 Principalele acțiuni necesare a fi realizate în domeniul culturii și agrementului pentru dezvoltarea localității.

Angajații primăriei apreciază că cele mai necesare acțiuni în domeniul culturii și agrementului pentru dezvoltarea localității sunt: organizare evenimente culturale, spectacole, teatru, film, expoziții; extindere și reabilitare parcuri și zone de agrement; dezvoltarea infrastructură pentru practicarea sportului de performanță și de masă/ terenuri și săli destinate sportului, bazin acoperit; înființarea unui serviciu pentru sport și agrement; programe de conservare și promovare a patrimoniului cultural și religios; organizare de campanii și evenimente care să promoveze educația, cultura, arta, sportul, sănătatea.





1.4.2 Populația orașului Popești-Leordeni

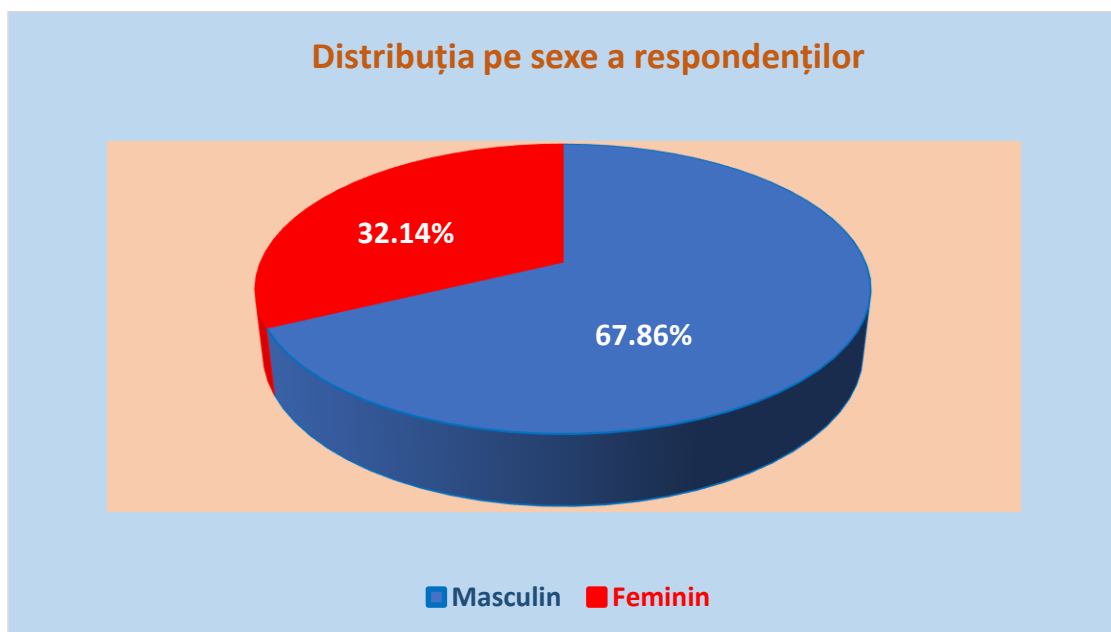
1.4.2.1 Grupul țintă

Prin intermediul chestionarelor aplicate locuitorilor orașului Popești-Leordeni, s-a urmărit:

- Identificarea situației actuale în viziunea cetățenilor;
- Ierarhizarea nevoilor locale semnalate;
- Formularea așteptărilor față de activitatea administrației publice locale.

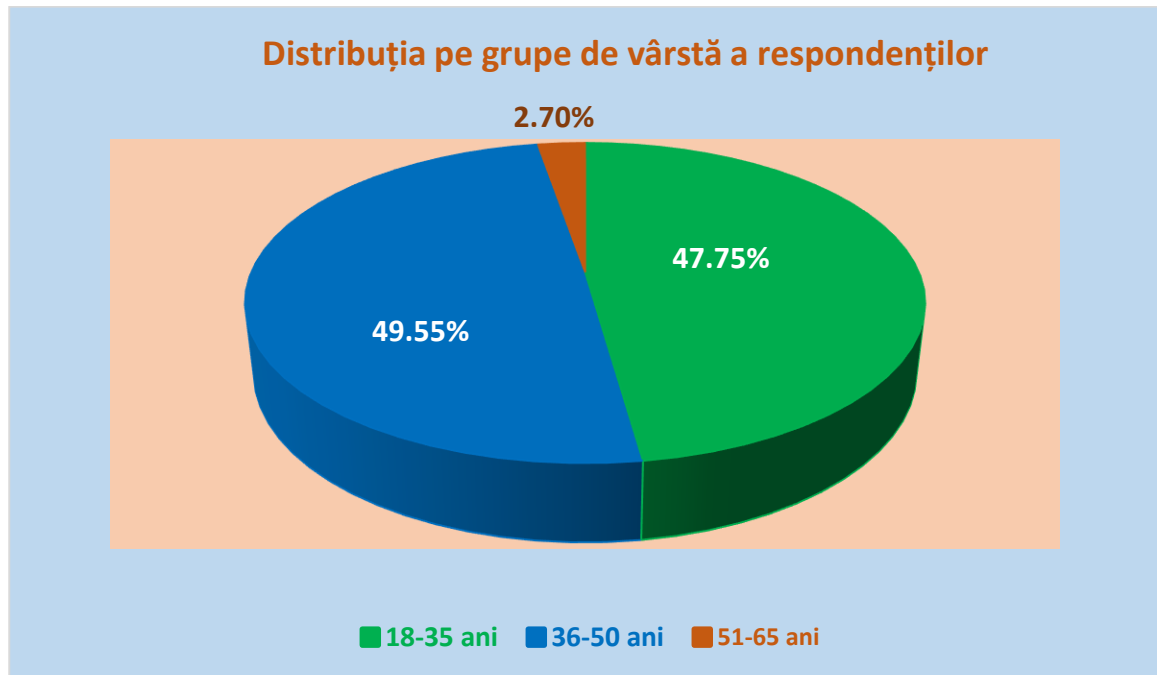
Grupul țintă a fost reprezentat de locuitori ai orașului Popești-Leordeni, grup cu următoarele caracteristici majore:

➤ Distribuția pe sexe a grupului investigat este disproporționată în mod semnificativ în favoarea bărbaților (67,86% bărbați și 32,14% femei), cu creștere substanțială de peste 50% a eșantionului masculin. Față de grupul investigat în cadrul Strategiei de dezvoltare 2016-2022 când procentul respondenților era egal 50%/50%, se constată la grupul investigat în prezent o scădere de aproximativ 18% a respondentelor de sex feminin și o creștere cu 18% a respondenților de sex masculin.





În funcție de vârstă, distribuția pe grupul investigat evidențiază o participare semnificativ crescută a persoanelor din categoria de vârstă 18-50 ani (97,30%), participare ce se corelează cu procentele categoriilor de vârstă existente în prezent la populația orașului Popești-Leordeni:

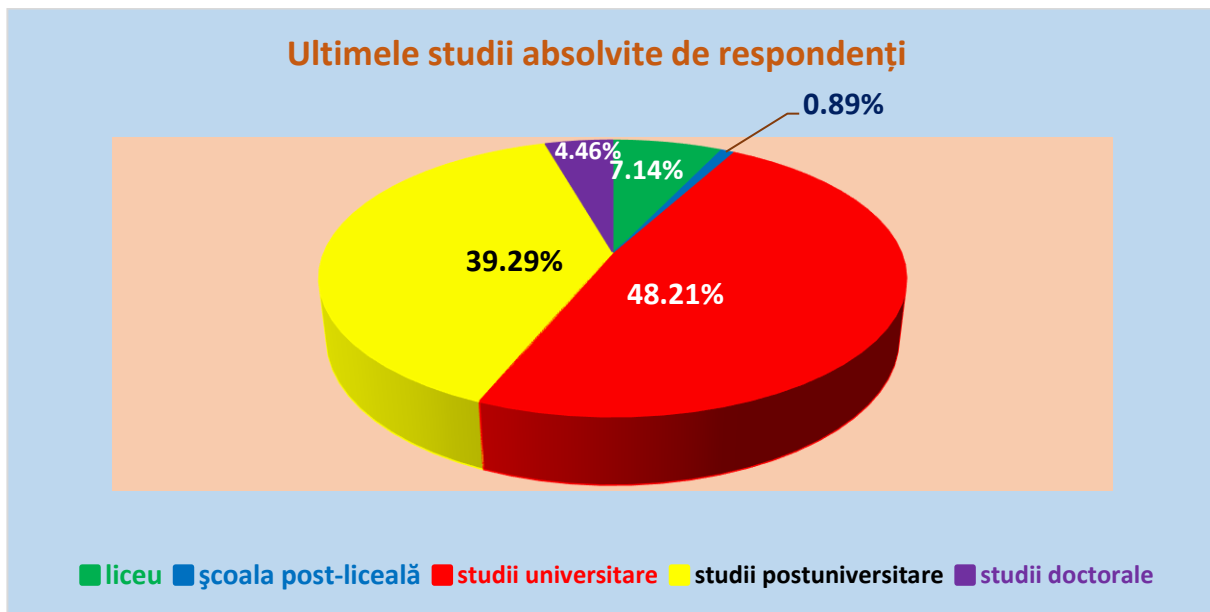


Investigarea unui procent mare (94%) a persoanelor cu vârsta cuprinsă între 18 și 50 de ani, reprezintă un avantaj întrucât evidențiază implicarea și interesul atât a persoanelor tinere cât și a persoanelor active cu privire la dezvoltarea orașului și a comunității din care fac parte. În comparație cu grupul investigat în cadrul Strategiei de dezvoltare 2016-2022, în prezent se constată o implicare mai crescută persoanelor tinere din grupul 18-35 ani și o scădere semnificativă cu 18% a persoanelor din categoria 51-65 ani, iar în ceea ce privește grupul persoanelor de peste 65 ani, scăderea este de 85%.

În ceea ce privește studiile, se poate observa că nivelul de educație al grupului investigat este unul foarte ridicat, reprezentat de un procent (91,96%) de persoane cu studii superioare (studii universitare - 48,21%, studii postuniversitare - 39,29% și studii doctorale - 4,46%), secondat de procentul respondenților cu studii medii (liceale 7,14% și postliceale 0,89%). În grupul investigat nu au existat persoane cu studii gimnaziale, primare sau absolvenți de școală profesională.

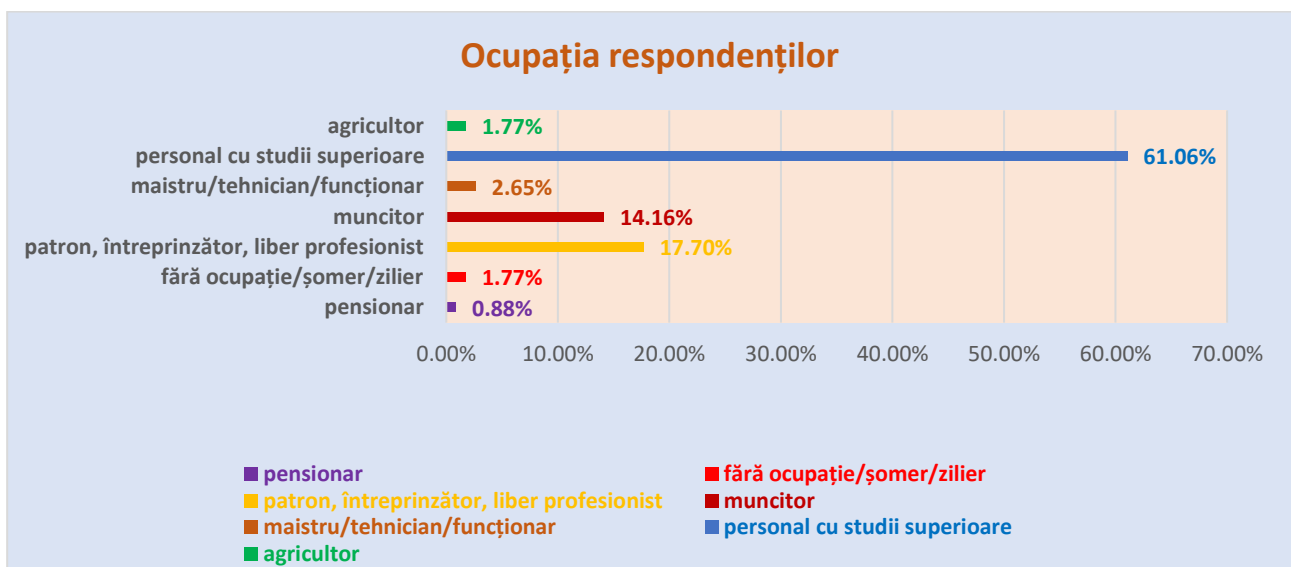


Ultimele studii absolvite de respondenți



Investigarea unui procent mare (91,96%) a persoanelor cu studii superioare, evidențiază o creștere a nivelului de educație în rândul populației orașului Popești-Leordeni, care a ales să participe la studiu, în comparație cu grupul investigat în cadrul Strategiei de dezvoltare 2016-2022. În prezent se constată o implicare mai crescută a persoanelor cu studii superioare cu un procent de 80% și o scădere semnificativă cu 49% a persoanelor cu studii gimnaziale, primare sau absolvenți de școală profesională, iar în ceea ce privește grupul persoanelor de cu liceu, scăderea este de aproximativ 30% față de studiul realizat în anul 2016.

În ceea ce privește ocupația, grupul investigat conține categorii ocupaționale diverse așa cum se poate observa în graficul de mai jos.





Și în rândul categoriilor ocupaționale primează într-un procent mai mare personalul cu studii superioare 61,06%, urmat de patroni, întreprinzători și liberi profesioniști în proporție de 17,70% și muncitori în proporție de 14,16%. La polul opus se situează maiștri, tehnicieni și funcționari 2,65%, fără ocupație, șomer și zilier 1,77% și pensionari 0,88. În comparație cu grupul investigat în cadrul Strategiei de dezvoltare 2016-2022, în prezent se constată o implicare mai crescută (cu un procent de 54,06%) a persoanelor cu studii superioare, precum și categoria patroni, întreprinzători și liberi profesioniști care a crescut cu 7,70%. În ceea ce privește categoriile ocupaționale care au scăzut față de anul 2016 se evidențiază pensionarii cu o scădere substanțială de 25,12%, muncitorii cu o scădere de aproximativ 15%, maiștri, tehnicieni și funcționari 10%, fără ocupație, șomer și zilier 4,23%. Cu privire la agricultori procentul este apropiat față de studiul realizat în anul 2016, 2%.

1.4.2.2 Părerile respondenților față de calitatea serviciilor publice locale

Cu privire la părerea respondenților față de calitatea serviciilor publice oferite în prezent de administrația orașului Popești-Leordeni, în urma analizării răspunsurilor s-a constatat existența unui grad de nemulțumire peste medie față de anumite servicii publice locale și enumerăm mai jos: Infrastructura rutieră (rețeaua de drumuri, poduri, străzi, trotuare, zone pietonale, piste pentru bicicliști, fluiditatea traficului și marcajele rutiere); Protejarea și conservarea mediului și a biodiversității (aer, apă, sol, spații verzi, păduri); Cultură, infrastructura și acțiunile întreprinse pentru culturală (casă de cultură, cinematograful, teatru, muzeu, patrimoniu cultural); Infrastructura și acțiunile întreprinse pentru sănătate (medici, rețeaua de policlinici, spitale, ambulatoriu, dispensare); Dezvoltarea urbană (habitatul și arhitectura urbană, termoizolația clădirilor, aspectul clădirilor, rezistența clădirilor, disciplina în construcții); Transparența (gradul de acces la date relevante și utile/informații de interes public în relația cu autoritățile/instituțiile publice).

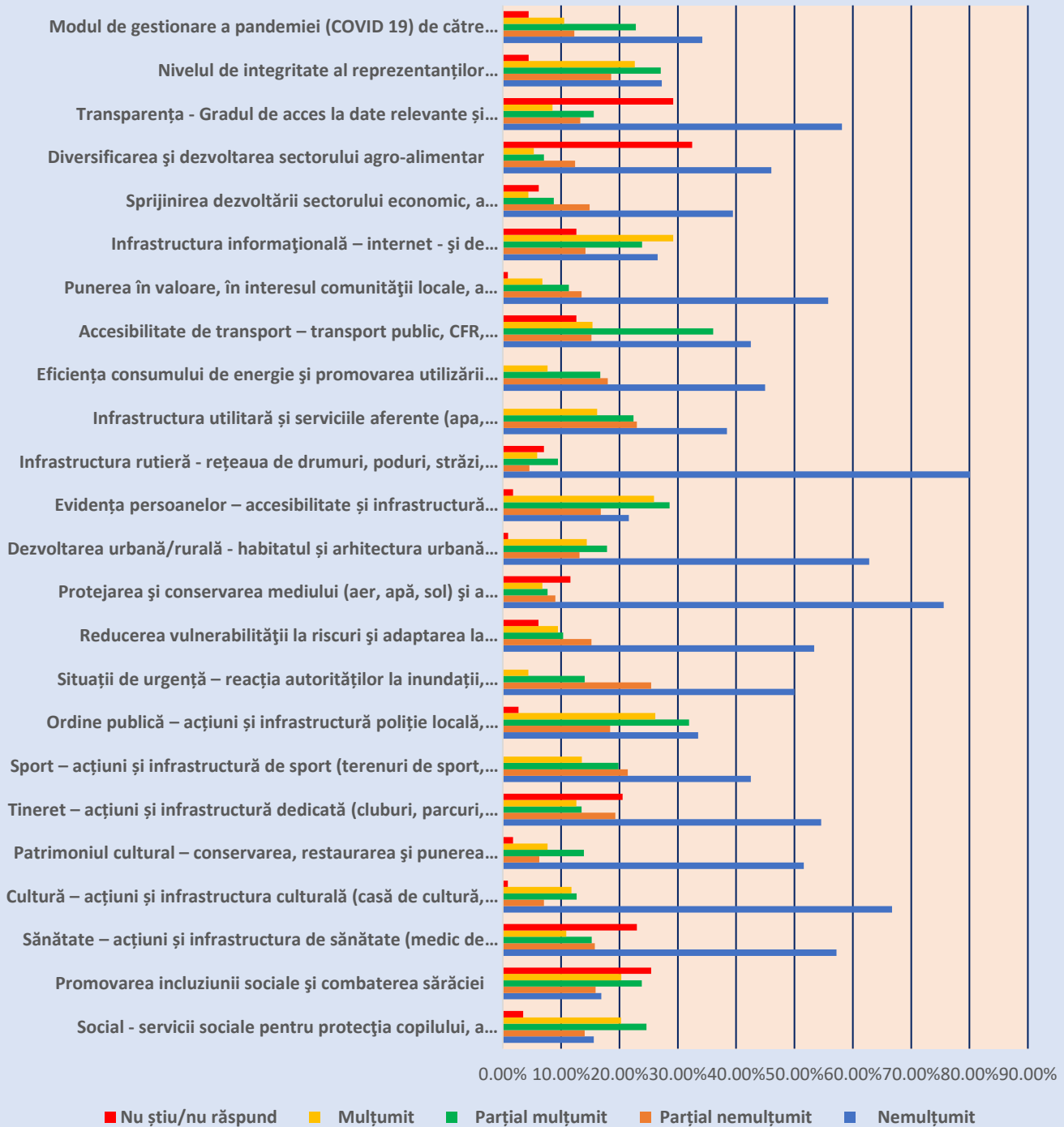
Totodată s-a constatat un nivel echilibrat al gradului de mulțumire/nemulțumire față de serviciile publice care privesc situațiile de urgență, sport și agrement, infrastructura utilitară (apă, canal, gaze, iluminat public, salubritate), facilitarea dezvoltării economiei, serviciile sociale.

În ceea ce privește un grad de mulțumire peste medie, se evidențiază educația (acțiuni și infrastructura educațională (rețeaua de creșe, grădinițe, școli, licee); Nivelul de integritate



al reprezentanților autorităților/instituțiilor publice. Datele prezentate sunt evidențiate în graficul de mai jos.

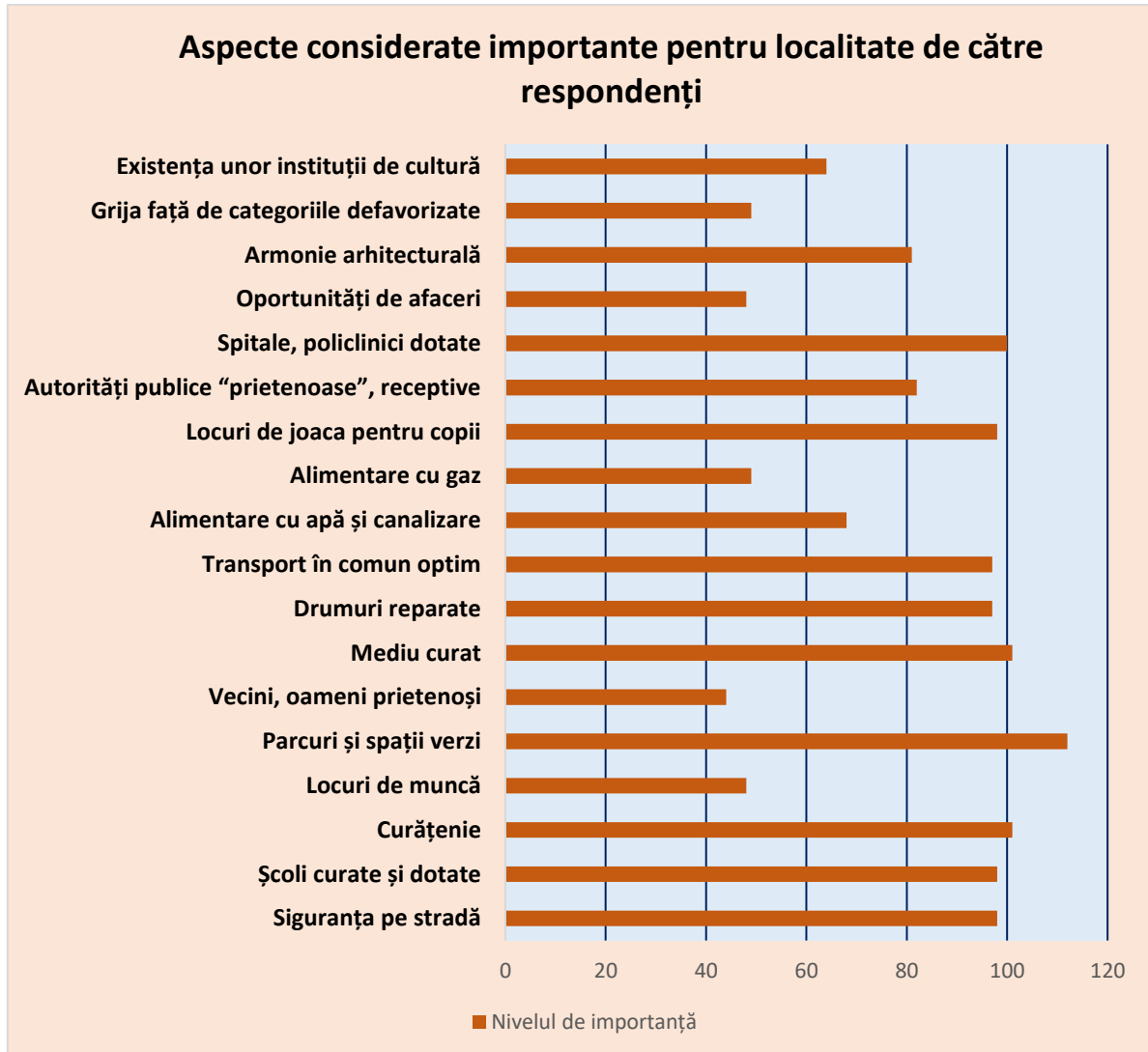
Nivelul de mulțumire al respondenților față de calitatea următoarelor servicii publice asigurate la nivelul localității





1.4.2.3 Așteptările respondenților față de localitatea în care trăiesc

Cu privire la ce își doresc în prezent în localitatea în care trăiesc, intervievații au răspuns în ordinea importanței (conform graficului de mai jos) astfel:



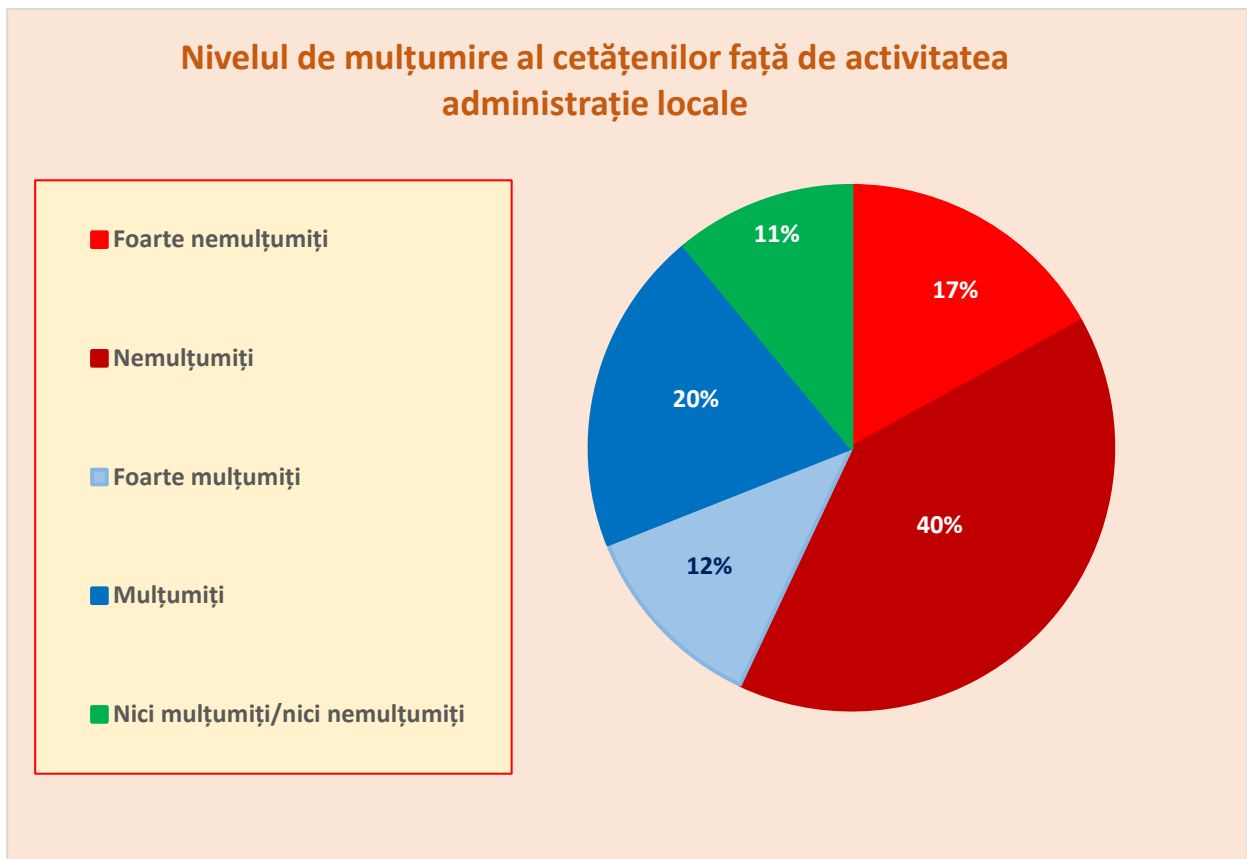
Printre cele mai importante domenii evidențiate în răspunsuri de respondenți se numără spații verzi și parcuri, mediu curat și curățenia în localitate, infrastructură rutieră extinsă și reabilitată, spitale, policlinici și cabinet medicale dotate, transport în comun optim, urmate de locuri de joacă pentru copii, școli dotate și curate, dar și siguranța pe străzi. De o importanță medie se numără existența unor instituții de cultură și alimentarea cu apă și canalizarea, iar în zona mai puțin important se află grija față de categoriile defavorizate, alimentarea cu gaz și locurile de muncă.



Prin suprapunerea ariilor investigate, concluzionăm că principalele așteptări la nivelul orașului ce sunt în sfera de responsabilitate a administrației locale în 2023, sunt legate ca și în 2016 de curățenie, drumuri mai bune și transport în comun optim, apar însă și așteptări noi care privesc mediul, ecologizarea, dezvoltarea spațiilor verzi, siguranța pe străzi, infrastructură medical, locuri de joacă pentru copii și instituții de cultură.

1.4.2.4 Atitudinea față de activitatea autorităților locale

Atitudinea față de primărie este una mai puțin mulțumitoare, 32% în prezent (față de 74% în 2016) dintre cei chestionați sunt mulțumiți și foarte mulțumiți de activitatea primăriei, iar 57% (față de 17% în 2016) sunt nemulțumiți față de activitatea primăriei.

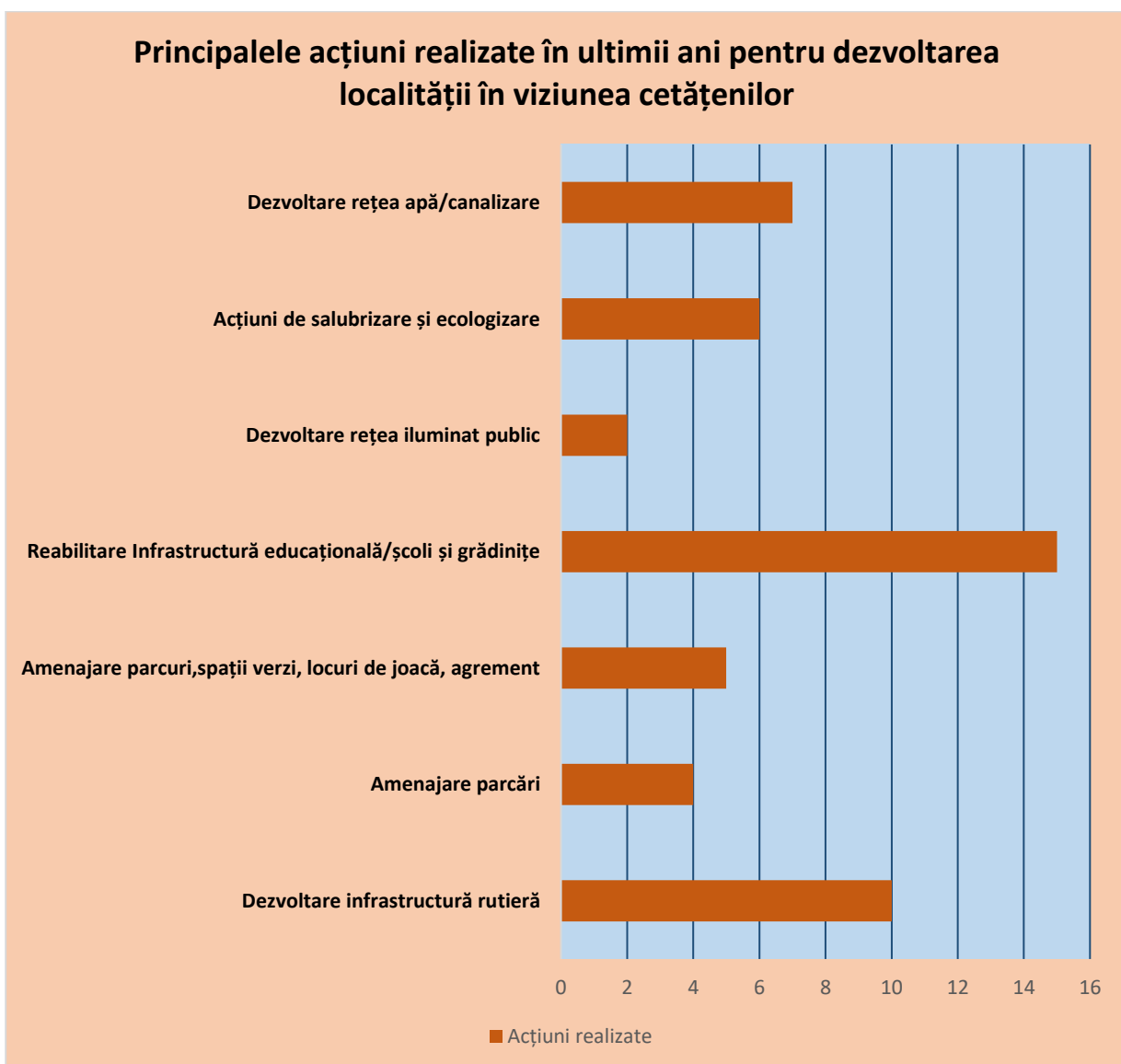


Se constată modificări asupra nivelului de mulțumire al cetățenilor față de anul 2016, analiza răspunsurilor evidențiind o scădere a gradului de mulțumire cu aproximativ 40%.



1.4.2.5 Principalele acțiuni realizate în ultimii ani pentru dezvoltarea localității

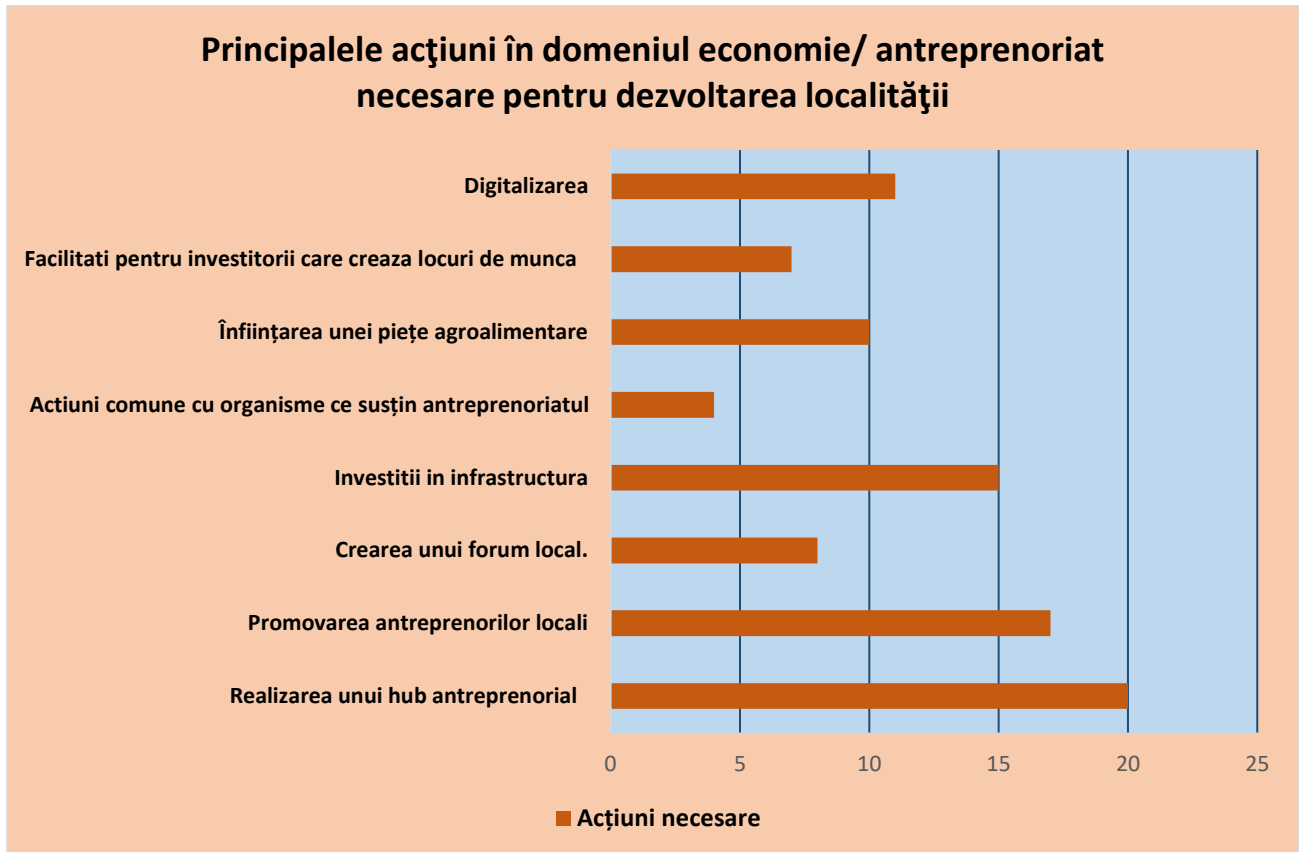
Respondenții apreciază că cele mai relevante acțiuni realizate în ultimii ani pentru dezvoltarea localității sunt: Pasarelă pietonală; Sistemalizare rutieră zona nouă; Lărgire strada Popești vest; Asfaltare drumuri, dezvoltare rețea apă-canalizare, construcție școală/grădinițe; amenajarea de locuri de joacă, parcuri și spații verzi; reabilitarea parțială a infrastructurii rutiere din diferite zone ale orașului; amenajare parcări; dezvoltare și reabilitare rețea de iluminat public; extinderea și reabilitarea rețelei de apă/ canal.





1.4.2.6 Principalele acțiuni în domeniul economie/ antreprenoriat necesare pentru dezvoltarea localității

Conform răspunsurilor centralizate, aprecierea respondenților cu privire la acțiunile necesare pentru dezvoltarea economiei și antreprenoriatului în localitate se configurează astfel:

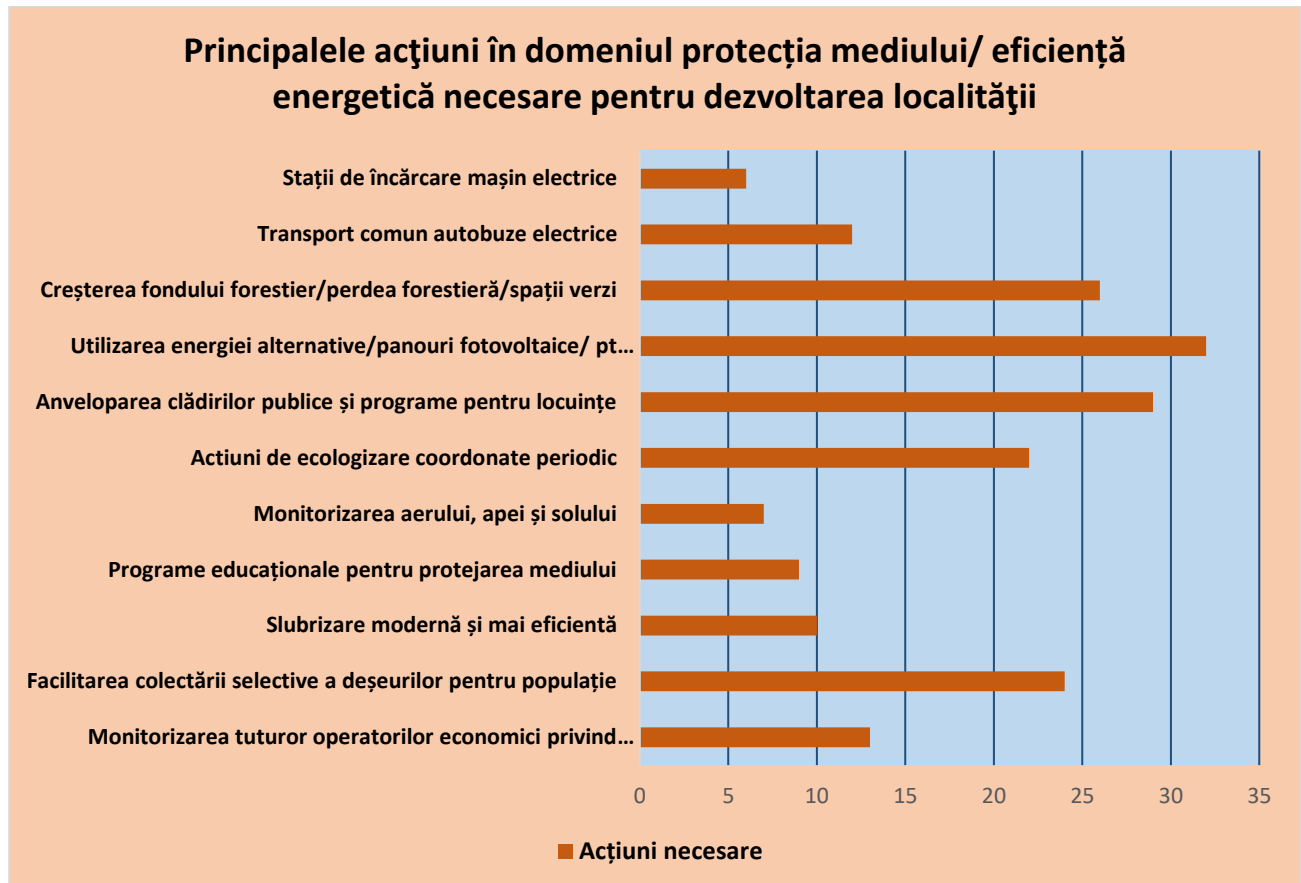


Conform răspunsurilor centralizate, aprecierea respondenților cu privire la acțiunile necesare pentru dezvoltarea economiei/antreprenoriatului în localitate se configurează astfel: cei mai mulți dintre respondenți consideră existența unui hub antreprenorial, promovarea antreprenorilor locali, investițiile în infrastructură, facilitățile pentru investitori, digitalizarea, crearea unui forum local pentru firme, inființarea unei piețe agroalimentare pentru producătorii locali, și nu în ultimul rând activități comune cu organisme care susțin antreprenoriatul, reprezintă acțiuni importante care trebuie realizate pentru dezvoltarea economiei locale.



1.4.1.6 Principalele acțiuni în domeniul protecția mediului/ eficiența energetică necesare pentru dezvoltarea localității

Conform răspunsurilor centralizate, aprecierea respondenților cu privire la acțiunile necesare pentru dezvoltarea protecției mediului/eficienței energetice în localitate se configurează astfel:

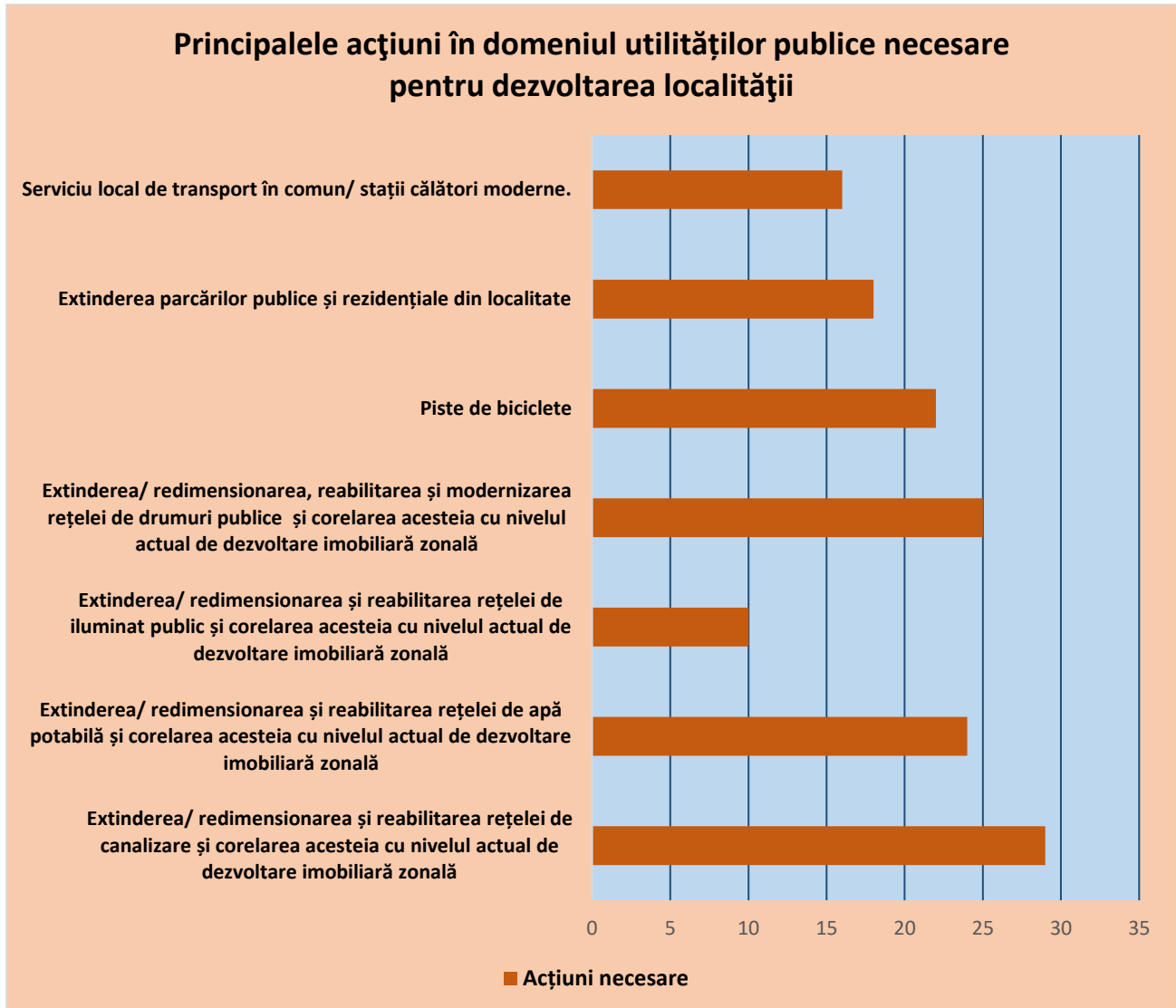


Acțiunile evidențiate în principal de respondenți sunt: utilizarea energiei alternative/panouri fotovoltaice/ pentru instituții publice și pentru iluminatul public; anveloparea clădirilor publice și programe pentru locuințe; creșterea fondului forestier/perdea forestieră/spații verzi; facilitarea colectării selective a deșeurilor pentru populație; acțiuni de ecologizare coordonate periodic. Au mai fost subliniate ca necesare monitorizarea tuturor operatorilor economici privind administrarea deșeurilor; transport comun cu autobuze electrice; slubrizare modernă și mai eficientă; stații de încărcare mașini electrice.



1.4.2.7 Principalele acțiuni în domeniul utilităților publice necesare pentru dezvoltarea localității

Conform răspunsurilor centralizate, aprecierea respondenților cu privire la acțiunile necesare pentru dezvoltarea utilităților publice în localitate se configurează astfel:

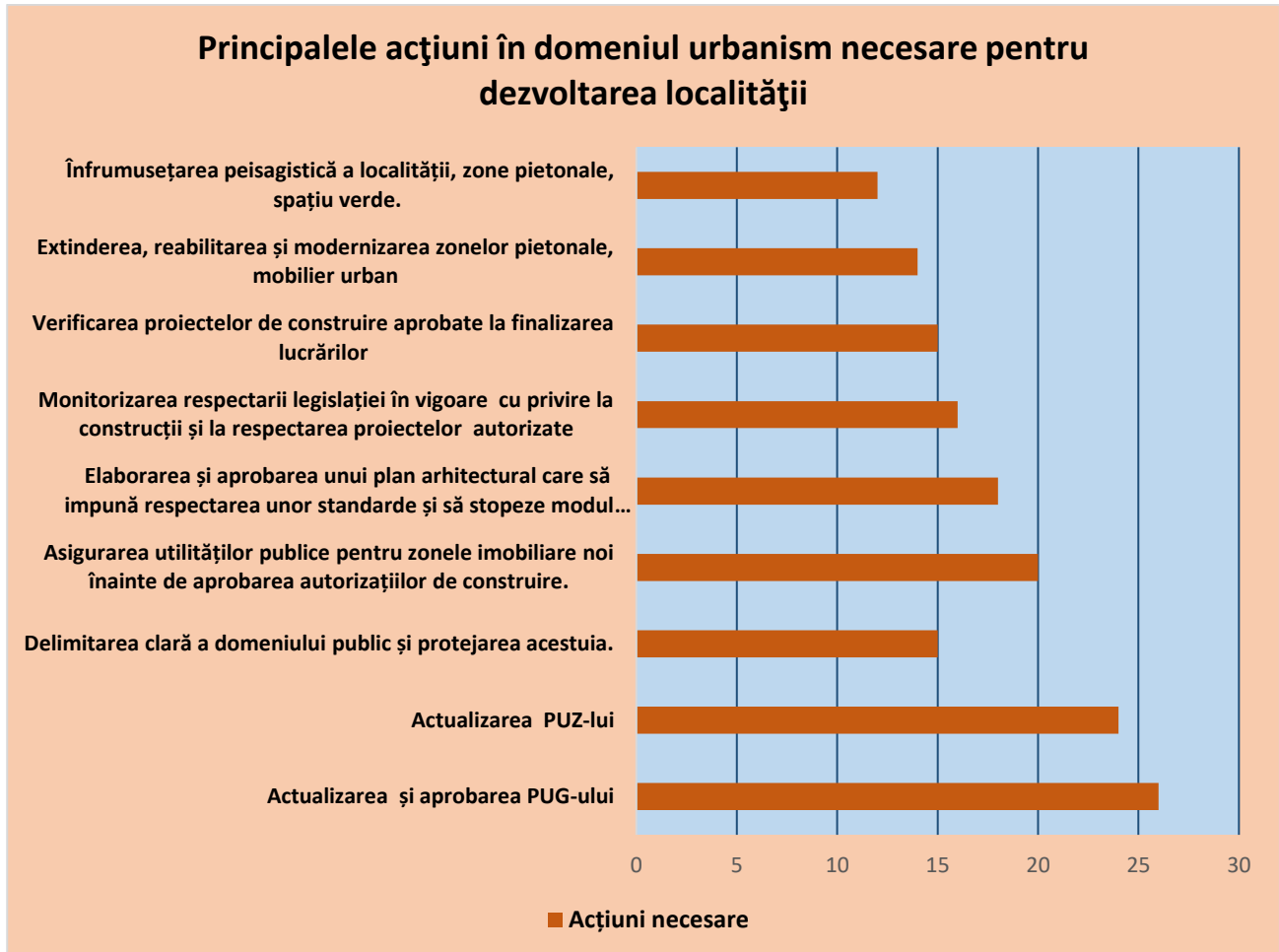


Acțiunile evidențiate în principal de respondenți sunt: Extinderea/ redimensionarea și reabilitarea rețelei de canalizare, a rețelei de apă potabilă și a rețelei de iluminat public; Extinderea/ redimensionarea și reabilitarea rețelei de drumuri; piste de biciclete, parcuri. Au mai fost subliniate ca necesare extinderea, reabilitarea și modernizarea trotuarelor, mobilierului stradal și a zonelor verzi dar și serviciu local de transport în comun.



1.4.2.8 Principalele acțiuni în domeniul urbanism necesare pentru dezvoltarea localității

Conform răspunsurilor centralizate, aprecierea respondenților cu privire la acțiunile necesare pentru dezvoltarea urbanismului în localitate se configurează astfel:

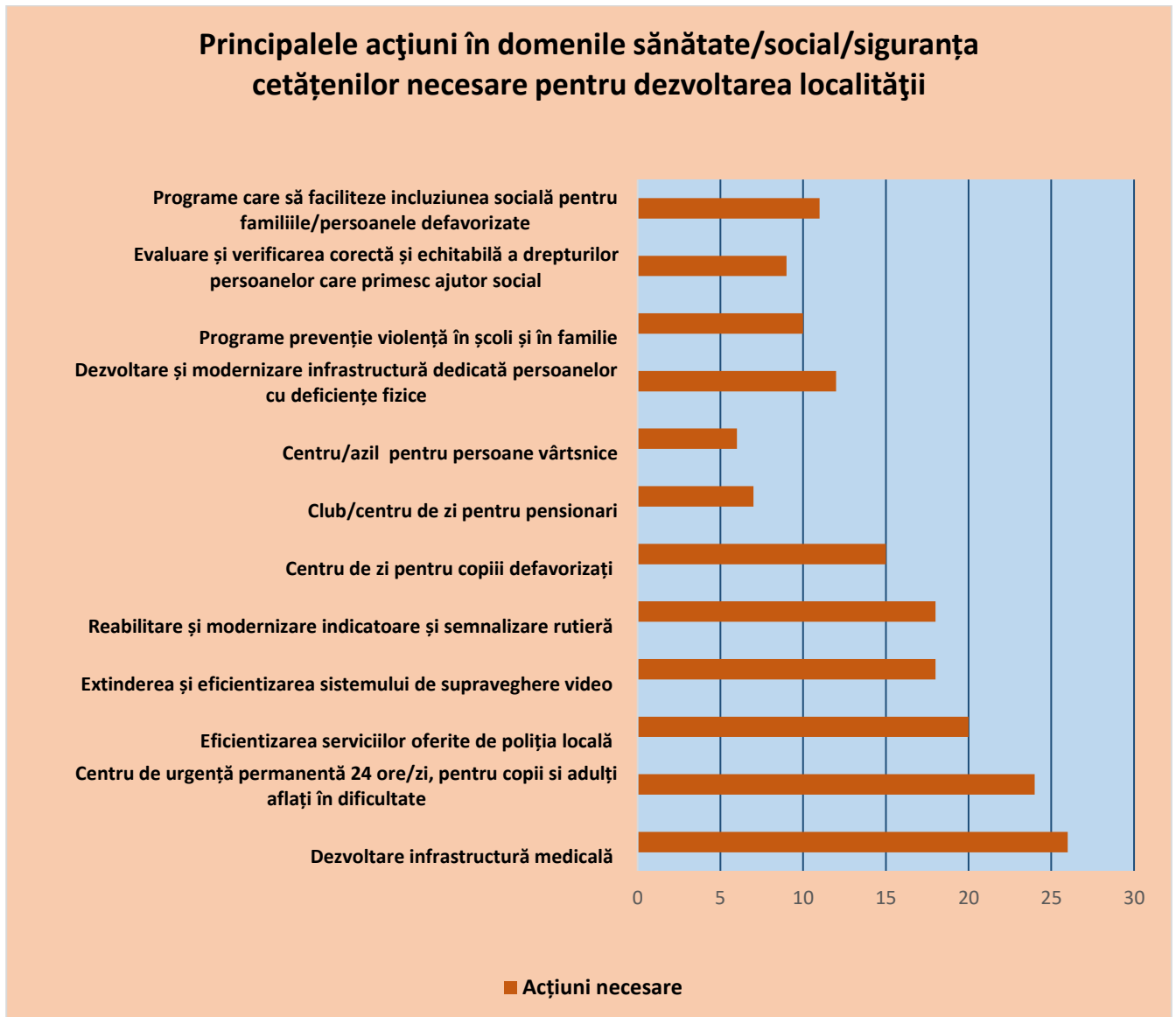


Acțiunile evidențiate în principal de respondenți sunt: Actualizare și aprobare PUG și PUZ; Delimitarea clară și protejarea domeniului public; Aprobarea autorizațiilor de construire corelat cu asigurarea utilităților publice; Plan arhitectural care să impună standarde cât mai uniforme de construire; Monitorizarea și verificarea proiectelor de construire aprobate pe parcursul și la finalizarea lucrărilor; Extinderea reabilitarea și modernizarea zonelor pietonale (mobilier urban, etc.); Înfrumusețarea peisagistică a localității, (zone pietonale, spațiu verde).



1.4.2.9 Principalele acțiuni în domeniile sănătate/social/siguranța cetățenilor necesare pentru dezvoltarea localității

Conform răspunsurilor centralizate, aprecierea respondenților cu privire la acțiunile necesare pentru dezvoltarea sănătății, serviciilor sociale și siguranța cetățenilor în localitate se configurează astfel:



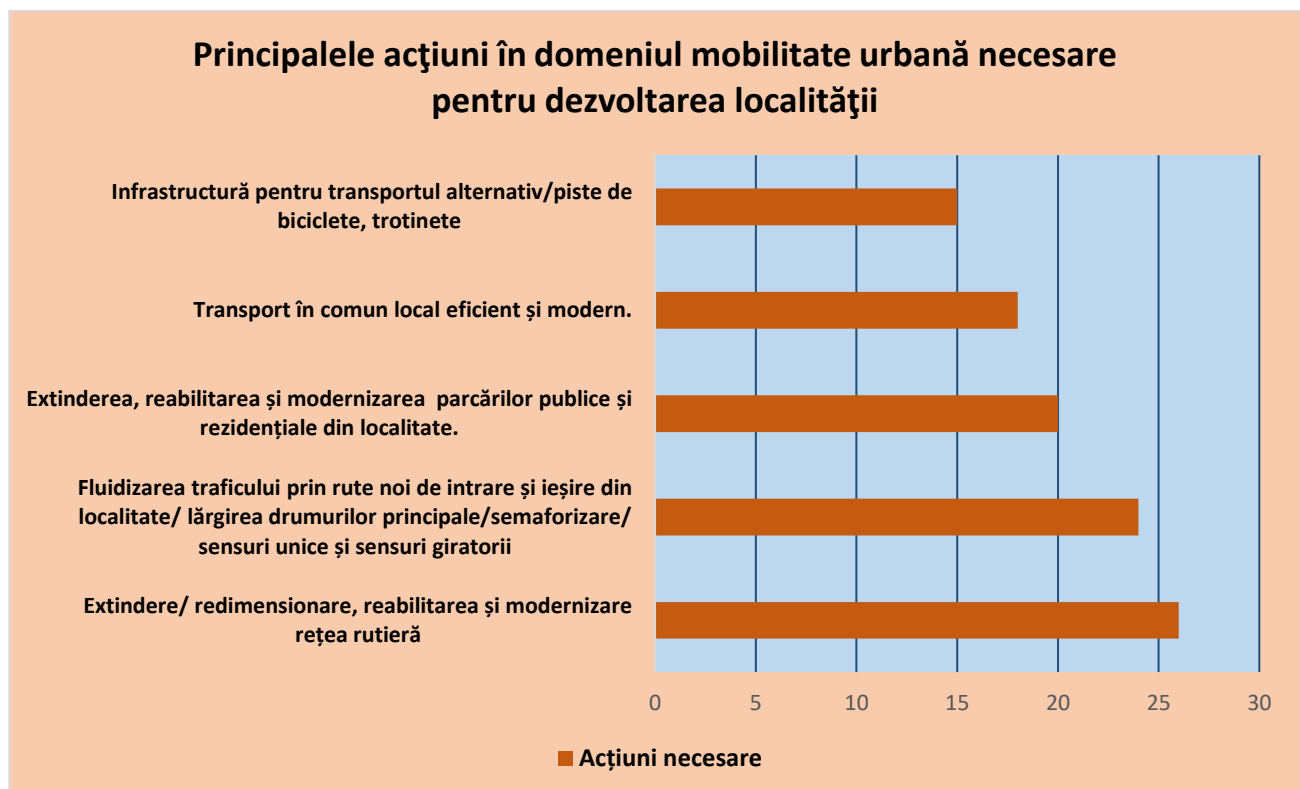
Acțiunile evidențiate în principal de respondenți sunt: extindere și modernizare infrastructură medicală (spital/policlinică/ambulatoriu/ dispensar medical/cabinet stomatologic de urgență); Centru de urgență permanentă 24 ore/zi, pentru copii și adulți aflați în dificultate (violență în familie, persoane fără locuință, persoane defavorizate);



Eficientizarea serviciilor oferite de poliția locală prin profesionalism, implicare și dotare (asigurare ordine publică prin intervenție în timp util și patrulare permanentă, monitorizare și intervenție încălcări legislație mediu și salubritate); Extinderea și eficientizarea sistemului de supraveghere video (siguranță publică și siguranța rutieră); Centru de zi pentru copiii defavorizați (sprijin pentru evitarea abandonului școlar și menținerea în familia naturală); Club/centru de zi pentru pensionari; Centru/azil pentru persoane vârstnice; Dezvoltare și modernizare infrastructură dedicată persoanelor cu deficiențe fizice/handicap (clădiri publice, centre medicale/centre comerciale/ d.rumuri și zone pietonale/transport în comun); Programe prevenție violență în școli și în familie; Evaluare și verificarea corectă și echitabilă a drepturilor persoanelor care primesc ajutor social; Programe care să faciliteze incluziunea socială pentru familiile/persoanele defavorizate

1.4.2.10. Principalele acțiuni în domeniul mobilitate urbană necesare pentru dezvoltarea localității

Conform răspunsurilor centralizate, aprecierea respondenților cu privire la acțiunile necesare pentru dezvoltarea mobilitate urbană în localitate se configurează astfel:

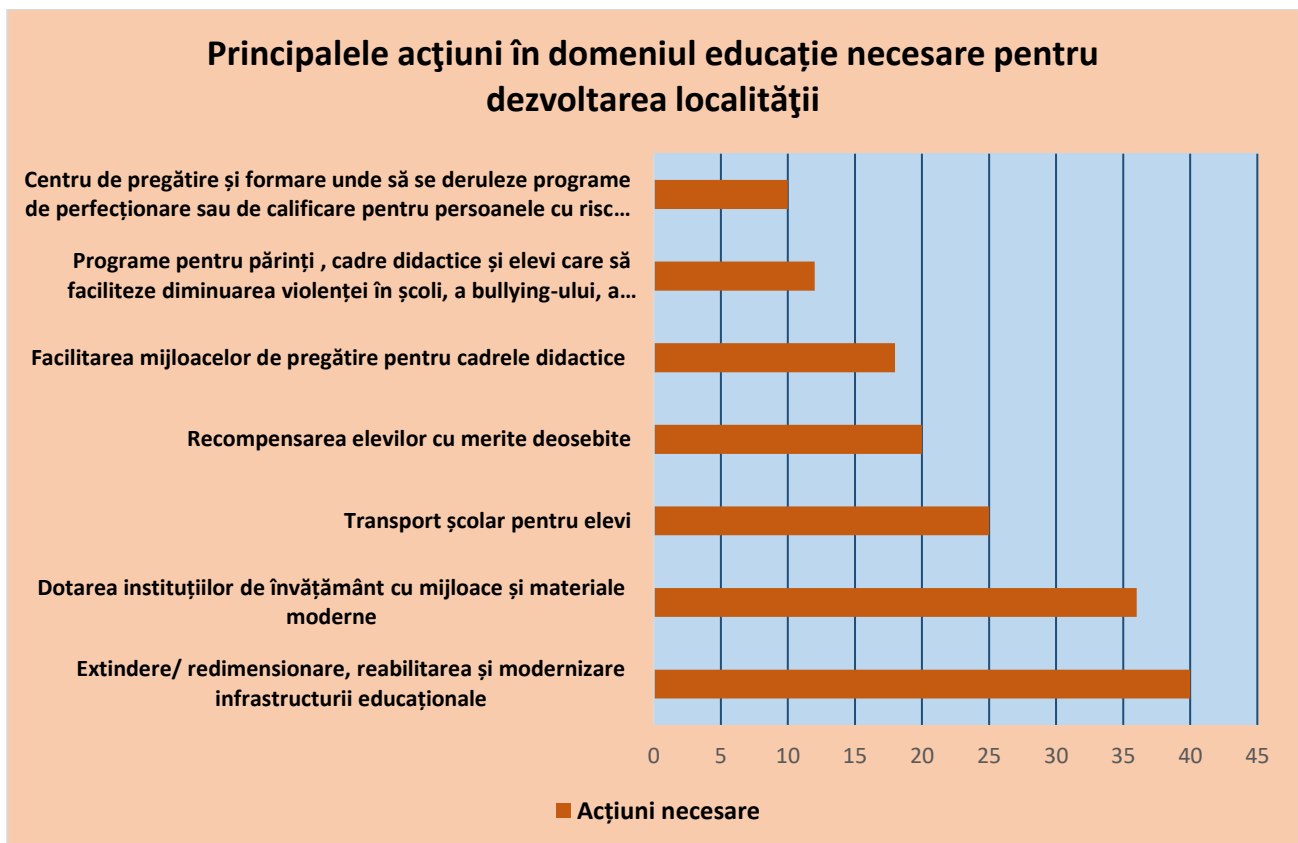




Acțiunile evidențiate în principal de respondenți sunt: Extindere/ redimensionare, reabilitarea și modernizare rețea rutieră; Fluidizarea traficului prin rute noi de intrare și ieșire din localitate/ lărgirea drumurilor principale/ semaforizare/ sensuri unice și sensuri giratorii; Extinderea reabilitarea și modernizarea zonelor pietonale (trotuare, străzi, etc.); Piste de biciclete/trotinete; Transport în comun local eficient și modern.

1.4.2.11 Principalele acțiuni în domeniul educație necesare pentru dezvoltarea localității

Conform răspunsurilor centralizate, aprecierea respondenților cu privire la acțiunile necesare pentru dezvoltarea educației în localitate se configurează astfel:



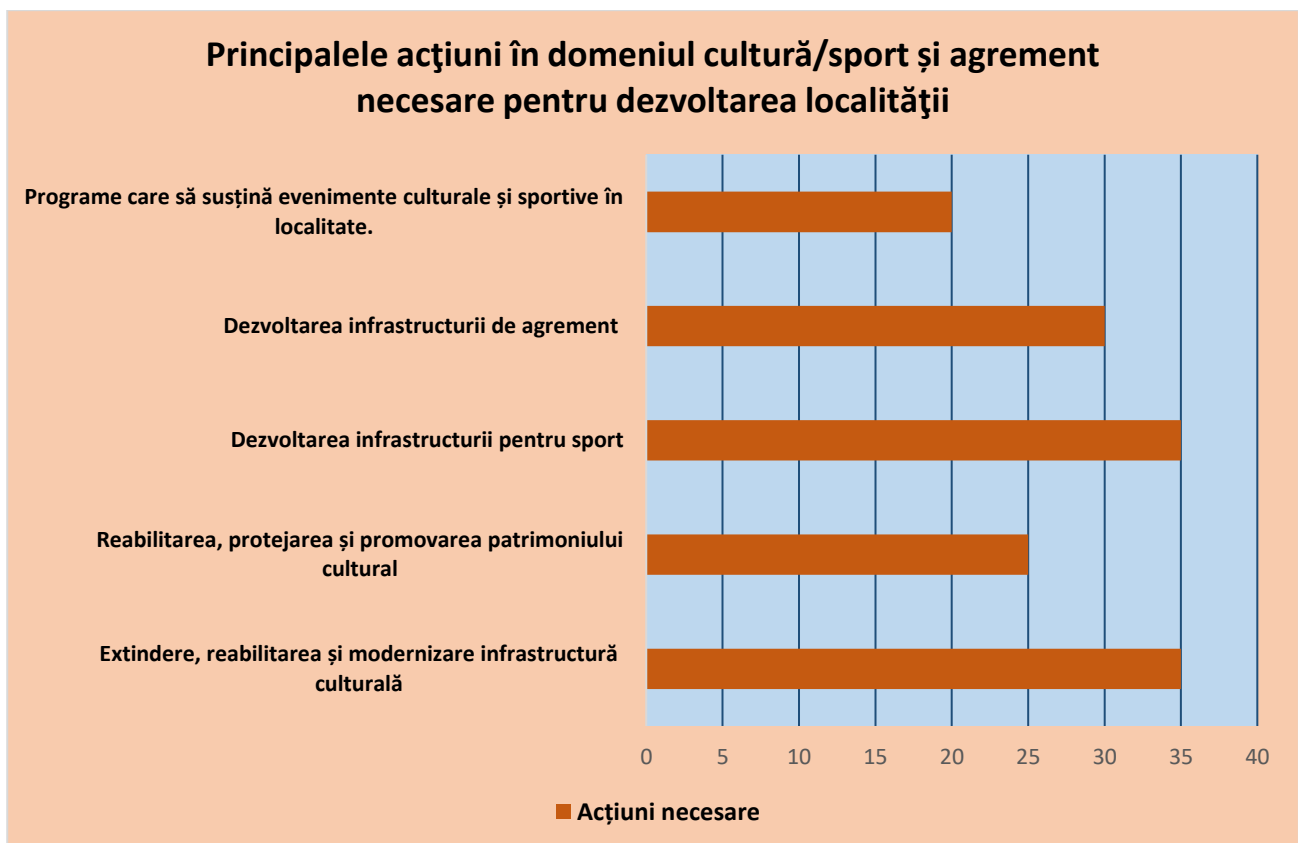
Acțiunile evidențiate în principal de respondenți sunt: Extindere/ redimensionare, reabilitarea și modernizare infrastructurii educaționale corelată la creșterea demografică (construirea de creșe, grădinițe , școli și licee noi); Dotarea instituțiilor de învățământ cu mijloace și materiale moderne, (laboratoare, biblioteci, săli și terenuri de sport, spații



multifuncționale dedicate activităților școlare și extrașcolare, spații pentru programe afterschool); Transport școlar pentru elevi; Piste de biciclete/trotinete; Transport în comun local eficient și modern; Recompensarea elevilor cu merite deosebite; Facilitarea mijloacelor de pregătire pentru cadrele didactice și recompensarea performanței acestora; Programe pentru părinți , cadre didactice și elevi care să faciliteze diminuarea violenței în școli, a bullying-ului, a abandonului școlar; Centru educațional de pregătire și formare unde să se deruleze programe de perfecționare sau de calificare pentru persoanele cu risc de excluziune socială.

1.4.2.12 Principalele acțiuni în domeniul cultură/sport și agrement necesare pentru dezvoltarea localității

Conform răspunsurilor centralizate, aprecierea respondenților cu privire la acțiunile necesare pentru dezvoltarea culturii/sportului și agrementului în localitate se configurează astfel:





Acțiunile evidențiate în principal de respondenți sunt: Extindere, reabilitarea și modernizare infrastructură culturală (centru cultural și spațiu amenajat în aer liber pentru activități culturale, teatru, proiecții de filme, concerte); Dezvoltarea infrastructurii pentru sport (sală polivalentă destinată activităților sportive, terenuri de sport - fotbal, handbal, tenis, baschet, bazin înot); Dezvoltarea infrastructurii de agrement (parcuri, locuri de joacă, spații de petrecere a timpului liber și de relaxare); Programe care să susțină evenimente culturale și sportive în localitate.



CAPITOLUL 2

Analiza SWOT a orașului Popești Leordeni și obiectivele strategice

Pentru a putea propune acțiuni realiste, concrete, strategia de dezvoltare trebuie fundamentată pe o analiză a stării actuale a orașului, analiză prin care sunt evidențiate resursele, constrângerile și opțiunile de dezvoltare. Analiza SWOT este un instrument de bază în procesul de identificare a celor mai importante direcții strategice și priorități care să conducă la dezvoltarea economică și coeziunea socială în perioada următoare.

Această analiză a resurselor de care dispune comunitatea va releva punctele tari și punctele slabe ale comunității, oportunitățile de dezvoltare și posibilele riscuri ce trebuie evitate.

Utilitatea analizei SWOT constă în faptul că procesul decizional bazat pe această analiză trebuie să includă următoarele elemente:

- formularea obiectivelor în funcție de punctele tari;
- eliminarea punctelor slabe, asimilate cu probleme;
- valorificarea oportunităților ținând cont de amenințări;
- îndepărtarea amenințărilor.

| Puncte tari ale orașului Popești-Leordeni: | Puncte slabe ale orașului Popești-Leordeni: |
|---|---|
| <ul style="list-style-type: none">- Amplasarea orașului în imediata apropiere a municipiului București îi conferă atractivitate pentru locuire și activități economice;- Număr mare de investitori (zone rezidențiale, operatori economici);- Locuitori cu o educație peste medie (studii universitare și postuniversitare);- Imaginea bună a orașului în exterior;- Demografie crescută a populației tinere; | <ul style="list-style-type: none">- Dezvoltarea insuficientă a infrastructurii transport, mediu și socială) generată de expansiunea accelerată a orașului;- Așezarea în apropierea unor surse cu potențial de poluare: gaze de eșapament, poligrafii, construcții, zona industrială IMGB, CET Sud;- Extinderea insuficientă a rețelei de apă potabilă și canalizare la nivelul întregului oraș; |



| | |
|--|--|
| <ul style="list-style-type: none">- Participare civică peste media din zonă;- Densitate crescută a populației- Structura economică diversificată;- Forța de muncă numeroasă, instruită și calificată, disponibilă la costuri minime;- Infrastructură importantă de drumuri;- Acces la centura Bucureștiului;- Acces la calea ferată;- Autorități locale deschise;- Existența rețelelor de comunicații (telefonie, internet, cablu);- Existența rețelei electrice și a celei de alimentare cu gaz;- Infrastructură rutieră și feroviară importantă;- Număr mare de agenți economici;- Activitate pentru locuire, localizare de afaceri;- Extinderea suprafețelor din intravilanul localității;- Parteneriat între biserică și comunitate;- Infrastructura de utilități publice în proces de dezvoltare comparativ cu localități similare;- Existența a numeroase parteneriate cu ONG-uri; | <ul style="list-style-type: none">- Colectare selectivă a deșeurilor recuperabile, reciclabile și reutilizabile deficitară;- Depozitarea necontrolată a deșeurilor menajere, pe terenuri private și pe terenuri aflate în administrarea Consiliului Local;- Probleme legate de poluarea aerului generată de depozitul de deșeuri menajere și asimilabile Vidra;- Insuficiența serviciilor și a spațiilor publice în noile cartiere;- Plan Urbanistic General neactualizat;- Inexistența grupurilor de inițiativă locală;- Lipsa unor investiții economice de tip Parteneriat Public - Privat;- Forme reduse de marketing local;- Dotări limitate pentru sport și agrement;- Rețea de sănătate insuficientă (servicii și infrastructură);- Lipsa educației ecologice a populației;- Servicii și utilități publice insuficient dezvoltate în noile cartiere;- Transport în comun slab reprezentat la nivelul orașului; |
|--|--|



| | |
|---|---|
| <ul style="list-style-type: none"> - Implicarea autorităților locale pentru identificarea și obținerea de fonduri în vederea extinderii și reabilitării infrastructurii, rețelei de apă și canalizare, a rețelei rutiere, a infrastructurii școlare; - Buna colaborare cu UAT-urile învecinate în vederea dezvoltării unor proiecte comune; - Suprafețe importante de spații verzi amenajate sau în curs de amenajare; - Creșterea suprafețelor spațiilor verzi; - Existența asociațiilor și cluburilor sportive locale. | <ul style="list-style-type: none"> - Contacte externe limitate și lipsa de integrare în circuitul administrativ internațional; - |
| <p>Oportunități pentru orașul Popești -Leordeni:</p> | <p>Amenințări pentru orașul Popești-Leordeni:</p> |
| <ul style="list-style-type: none"> - Dezvoltarea zonei metropolitane București-Ilfov; - Creșterea fondurilor alocate de UE pentru sprijinirea dezvoltării durabile a orașului-pol urban de creștere, pentru infrastructura de mediu și transport regional și local, consolidarea mediului de afaceri regional și local, îmbunătățirea infrastructurii sociale; - Creșterea gradului de descentralizare, întărirea autonomiei locale și creșterea rolului pe care orașul | <ul style="list-style-type: none"> - Resurse bugetare reduse față de nevoia de investiții în infrastructura, rețele de utilități (apă, canalizare, iluminat public) și de expansiune a orașului; - Legislație instabilă, incoerentă ce poate afecta acțiunea administrativă și activitatea agenților economici; - Creșterea numărului locurilor de muncă și a spațiilor de locuit într-un ritm mult prea mare față de capacitatea autorităților locale de a dezvolta infrastructura. |



| | |
|---|---|
| <p>Popești-Leordeni îl are în economia județului prin numărul mare de investitori;</p> <ul style="list-style-type: none">- Integrarea în strategiile de dezvoltare ale județului și regiunii;- Menținerea relațiilor de parteneriat în vederea dezvoltării infrastructurii rețelelor de utilități și transport public cu municipiul București și localitățile limitrofe;- Potențial mare de dezvoltare a sectorului serviciilor.- Crearea locurilor de muncă, disponibilitatea forței de muncă pentru recalificare și dezvoltarea abilităților;- Menținerea atractivității orașului pentru locuire; | <ul style="list-style-type: none">- Degradarea ambientului și creșterea poluării (creșterea continuă a numărului de autoturisme ca una din sursele principale de poluare a aerului);- Creșterea costurilor serviciilor publice pentru cetățeni și utilizatori. |
|---|---|

Pe baza diagnosticului din capitolul precedent și cu ajutorul analizei SWOT de mai sus, suntem în măsură să evidențiem obiectivele strategice de dezvoltare a orașului Popești-Leordeni. Identificarea direcțiilor de dezvoltare a orașului a avut la bază principiul dezvoltării locale integrate, înțelegând prin aceasta dezvoltare prin corelarea celor trei componente majore ale dezvoltării unei comunități și anume dezvoltarea economică, dezvoltarea socială și gestionarea echilibrată a resurselor și mediului natural, astfel încât realizarea fiecărui obiectiv strategic, aparținând oricărei componente de dezvoltare, actuale sau viitoare, să aibă un impact pozitiv sau cel puțin să nu afecteze realizarea obiectivelor din celelalte componente majore ale dezvoltării.

VIZIUNEA DE DEZVOLTARE

Până în anul 2030, orașul Popești-Leordeni va deveni lider zonal al dezvoltării durabile și un model pentru localitățile învecinate. De asemenea, va fi, prin gradul său de dezvoltare



economică, un actor important al zonei metropolitane București-Ilfov, punând în valoare toate resursele importante de care dispune.

MISIUNEA

Orașul Popești-Leordeni va oferi locuitorilor săi infrastructură și dotări socio-edilitare la standarde europene, precum și acces la servicii sociale de calitate. Orașul va reprezenta un mediu prielnic formării, muncii și petrecerii timpului liber pentru toți locuitorii săi.

OBIECTIVUL GENERAL DE DEZVOLTARE LOCALĂ constă în creșterea capacității de planificare și parteneriat cu actorii de la nivel local, în vederea dezvoltării economice, sociale și de mediu a comunității locale.

În vederea realizării obiectivului general, se va urmări atingerea următoarelor obiective specifice:

I.DOMENIUL „ECONOMIE” - PERFORMANȚĂ CRESCUTĂ PENTRU INDUSTRIE, SERVICII ȘI ANTREPRENORIATUL LOCAL!

- Creșterea competitivității și a performanței domeniului industrial, al serviciilor și turismului la nivelul local prin atragerea de noi investiții și intensificarea antreprenoriatului autohton al orașului Popești-Leordeni, în vederea întăririi capacității de adaptare la cerințele pieței interne și internaționale, pe fondul dezvoltării sustenabile și echilibrate a unei economii durabile în întreg ansamblul său.

Obiectivele specifice sunt:

1. Infrastructură de afaceri modernă și eficientă care să asigure dezvoltarea economică prin inovare și facilități pentru menținerea investițiilor actuale și atragerea de investiții noi;
2. Antreprenoriat autohton susținut prin promovarea bunurilor și serviciilor locale și prin suportul acordat IMM-urilor;
3. Intensificarea competitivității sectorului industrial și agro-alimentar prin promovarea și susținerea investițiilor în tehnologii inovatoare.

II.DOMENIUL „PROTECȚIA MEDIULUI” - 2030 ORAȘ ECOLOGIC!

- Creșterea calității mediului prin promovarea și aplicarea activă a măsurilor de protecție caracteristice.



Obiectivele specifice sunt:

1. Creșterea calității aerului, apei și solului prin îmbunătățirea sistemului de protecție al mediului;
2. Limitarea poluării și protecția mediului ambiant;
3. Protejarea biodiversității mediului și extinderea spațiilor verzi;
4. Resursele de energie regenerabilă valorificate sustenabil;
5. Dezvoltarea culturii civice în probleme de mediu prin educație și implicare activă.

III.DOMENIUL „DEZVOLTARE SOCIALĂ” - ORAȘUL CARE UNEȘTE!

- Creșterea nivelului de trai pentru toți locuitorii orașului prin acces mai facil la servicii medicale de calitate, conviețuirea într-un mediu social echitabil pentru toți, îmbunătățirea măsurilor de siguranță publică.

Obiectivele specifice sunt:

1. O infrastructură de sănătate reabilitată, modernă și dotată și extinsă, adaptată la ritmul de expansiune al orașului;
2. Capacității crescută de intervenție în situații de urgență;
3. Dezvoltarea infrastructurii de asistență socială și îmbunătățirea serviciilor din domeniu prin programe adecvate;
4. Creșterea facilităților de acces a persoanelor cu dizabilități la bunuri și servicii;
5. Dezvoltarea capacității de asigurare a ordinii și siguranței publice;
6. Acces facil și echitabil la servicii publice și la piața muncii;
7. Îmbunătățirea condițiilor de locuire.

IV.DOMENIUL „AMENAJAREA TERITORIULUI (URBANISM, UTILITĂȚI PUBLICE ȘI TRANSPORT PUBLIC)”- ORAȘUL OMOGEN!

- Utilizarea optimă a teritoriului orașului și respectarea dreptului cetățenilor la armonie arhitectonică și acces facil la infrastructura de utilități publice și transport.

Obiectivele specifice sunt:

1. Acces facil la utilitățile publice;
2. Infrastructura de transport îmbunătățită;
3. Funcțiuni urbane integrate;
4. Design arhitectural modern;



V. DOMENIUL „ADMINISTRAȚIE PUBLICĂ LOCALĂ”- ORAȘUL IMPLICAT!

- Administrație publică modernă cu instituții locale capabile să răspundă eficient și în timp util la problemele și așteptările cetățenilor, ONG-urilor și mediului de afaceri.

Obiectivele specifice sunt:

1. Îmbunătățirea funcționalității administrative;
2. Implementarea de instrumente și tehnologii noi pentru asigurarea accesibilității la serviciile publice;
3. Capacitate administrativă a instituțiilor publice locale îmbunătățită.
4. Îmbunătățirea relației cu cetățenii, ONG-urile și mediul de afaceri

VI. DOMENIUL VI. „EDUCAȚIE ȘI FORMARE”- ORAȘUL ERUDIT!

- Dezvoltarea resurselor umane prin îmbunătățirea infrastructurii educaționale și asigurarea accesului la diferite forme de educație.

Obiectivele specifice sunt:

1. Extinderea, reabilitarea și modernizarea infrastructurii educaționale;
2. Creșterea accesului și participării la educație și formarea continuă;
3. Menținerea și integrarea tinerilor în viața socială și economică a comunității

VII. DOMENIUL „CULTURĂ, CULTE, SPORT ȘI AGREMENT „ - ORAȘUL DESCHIS!

- Dezvoltarea unei infrastructurii pentru cultură, sport și agrement capabilă să protejeze și să valorifice moștenirea culturală și să susțină promovarea și organizarea de evenimente culturale și sportive.

Obiectivele specifice sunt:

1. Reabilitarea, protejarea și valorificarea durabilă a patrimoniului cultural;
2. Elaborarea unei agende care să susțină organizarea de evenimente culturale și artistice;
3. Dezvoltarea infrastructurii pentru practicarea sportului și organizarea de competiții sportive;
4. Valorificarea eficientă a resurselor naturale pentru crearea infrastructurii de agrement.



CAPITOLULI 3

Domeniile dezvoltării Orașului Popești Leordeni, obiectivele și proiectele specifice

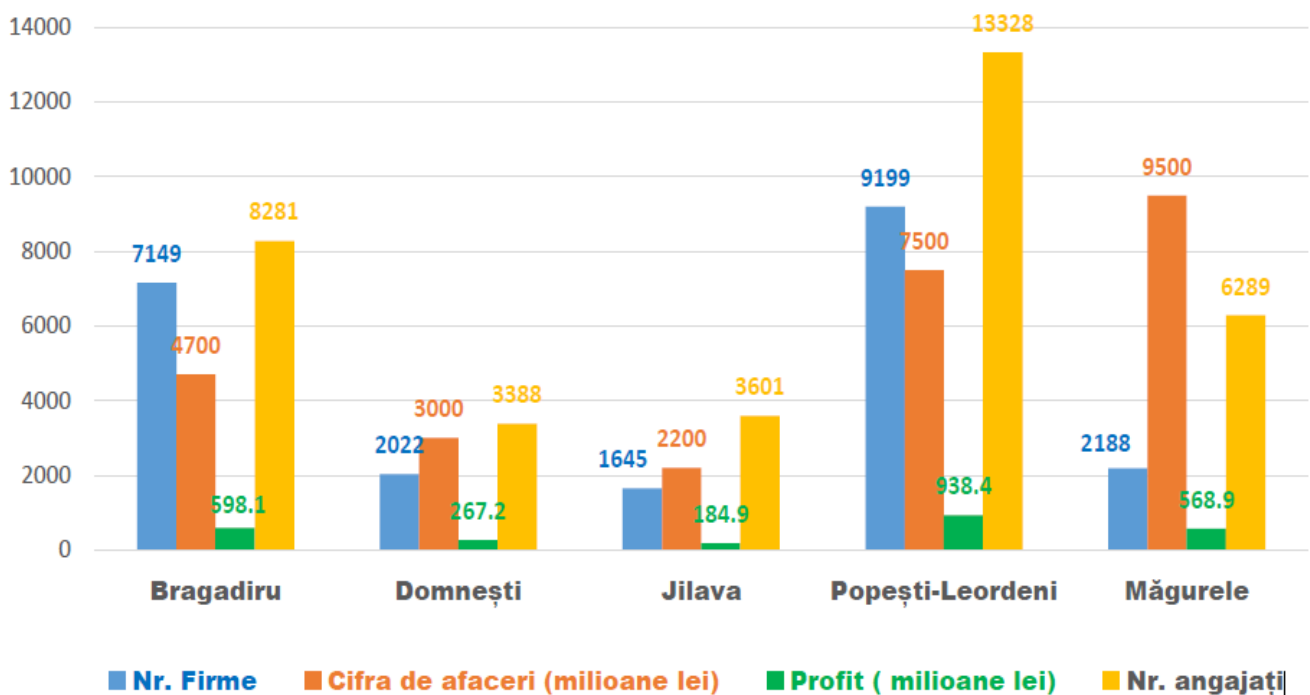
3.1. Economia locală

3.1.1. Prezentare generală

3.1.1.1 Industria și comerțul

În orașul Popești-Leordeni sunt înregistrate în acest moment 9.199 de societăți comerciale, procentual reprezentând 9,97% din totalul agenților economici din Județul Ilfov. La nivelul anului 2022 totalul cifrelor de afaceri a acestor agenți economici însuma 7,5 miliarde lei reprezentând un procent de 4,33% din cifra de afaceri din Județul Ilfov. Profitul realizat a fost de 938,4 milioane lei (213,3 milioane euro) și a reprezentat 6,56% din profitul net realizat în Județul Ilfov. Numărul de angajați care își desfășoară activitatea în cadrul acestor societăți era de 13.328, un procent de 6,79% din totalul de angajați din județul Ilfov.²⁵

Comparativ cu alte localități din zona de sud a Bucureștiului, situația este următoarea²⁶:



²⁵ <https://www.topfirme.com/judet/ilfov/localitate/popesti%20leordeni/>

²⁶ Sursa - <https://www.topfirme.com/judet/ilfov/localitate/popesti-leordeni/>



La nivelul orașului Popești-Leordeni, clasamentul principalelor societăți comerciale după domeniul de activitate și cifra de afaceri se prezintă astfel²⁷:

| Nr. Ctr. | Domeniul de activitate | Cifra de afaceri |
|----------|---|--------------------|
| 1. | CAEN: 2433 - Producția de profile obținute la rece | 612,6 milioane lei |
| 2. | CAEN: 4120 - Lucrări de construcții a clădirilor rezidențiale și nerezidențiale | 341,5 milioane lei |
| 3. | CAEN: 4673 - Comerț cu ridicata al materialului lemnos și al materialelor de construcții și echipamentelor sanitare | 337,2 milioane lei |
| 4. | CAEN: 1721 - Fabricarea hârtiei și cartonului ondulat și a ambalajelor din hârtie și carton | 331,6 milioane lei |
| 5. | CAEN: 4110 - Dezvoltare (promovare) imobiliară | 263,7 milioane lei |
| 6. | CAEN: 4211 - Lucrări de construcții a drumurilor și autostrăzilor | 253,8 milioane lei |
| 7. | CAEN: 4322 - Lucrări de instalații sanitare, de încălzire și de aer condiționat | 231,5 milioane lei |
| 8. | CAEN: 4941 - Transporturi rutiere de mărfuri | 227,2 milioane lei |
| 9. | CAEN: 4690 - Comerț cu ridicata nespecializat | 199,7 milioane lei |
| 10. | CAEN: 4672 - Comerț cu ridicata al metalelor și minereurilor metalice | 183,3 milioane lei |
| 11. | CAEN: 4791 - Comerț cu amănuntul prin intermediul caselor de comenzi sau prin Internet | 175,7 milioane lei |
| 12. | CAEN: 2369 - Fabricarea altor articole din beton, ciment și ipsos | 174,7 milioane lei |
| 13. | CAEN: 4649 - Comerț cu ridicata al altor bunuri de uz gospodăresc | 170,2 milioane lei |
| 14. | CAEN: 4638 - Comerț cu ridicata specializat al altor alimente, inclusiv pește, crustacee și moluște | 146,7 milioane lei |
| 15. | CAEN: 1039 - Prelucrarea și conservarea fructelor și legumelor | 138,6 milioane lei |
| 16. | CAEN: 899 - Alte activități extractive n.c.a. | 137,5 milioane lei |
| 17. | CAEN: 9200 - Activități de jocuri de noroc și pariuri | 129,4 milioane lei |
| 18. | CAEN: 2221 - Fabricarea plăcilor, foliilor, tuburilor și profilelor din material plastic | 126,4 milioane lei |

²⁷ Sursa- <https://www.topfirme.com/judet/ilfov/localitate/popesti%20leordeni/caen/cifra-de-afaceri/>



| | | |
|-----|--|--------------------|
| 19. | CAEN: 4674 - Comerț cu ridicata al echipamentelor și furniturilor de fierarie pentru instalații sanitare și de încălzire | 124,5 milioane lei |
| 20. | CAEN: 2312 - Prelucrarea și fasonarea sticlei plate | 123 milioane lei |

Clasamentul principalelor societăți comerciale după domeniul de activitate și numărul de angajați se prezintă astfel²⁸:

| Nr. Ctr. | Domeniul de activitate | Număr de angajați |
|----------|--|-------------------|
| 1. | CAEN: 4120 - Lucrări de construcții a clădirilor rezidențiale și nerezidențiale | 788 angajați |
| 2. | CAEN: 8425 - Activități de luptă împotriva incendiilor și de prevenire a acestora | 739 angajați |
| 3. | CAEN: 4211 - Lucrări de construcții a drumurilor și autostrăzilor CAEN: | 631 angajați |
| 4. | CAEN: 4322 - Lucrări de instalații sanitare, de încălzire și de aer condiționat | 539 angajați |
| 5. | CAEN: 4941 - Transporturi rutiere de mărfuri | 497 angajați |
| 6. | CAEN: 1071 - Fabricarea pâinii, fabricarea prăjiturilor și a produselor de patiserie | 461 angajați |
| 7. | CAEN: 4110 - Dezvoltare (promovare) imobiliară | 360 angajați |
| 8. | CAEN: 1721 - Fabricarea hârtiei și cartonului ondulat și a ambalajelor din hârtie și carton | 325 angajați |
| 9. | CAEN: 2312 - Prelucrarea și fasonarea sticlei plate | 272 angajați |
| 10. | CAEN: 4711 - Comerț cu amănuntul în magazine nespecializate, cu vânzare predominantă de produse alimentare, băuturi și tutun | 261 angajați |
| 11. | 4673 - Comerț cu ridicata al materialului lemnos și al materialelor de construcții și echipamentelor sanitare | 252 angajați |
| 12. | CAEN: 4791 - Comerț cu amănuntul prin intermediul caselor de comenzi sau prin Internet | 222 angajați |
| 13. | CAEN: 5610 - Restaurante | 207 angajați |
| 14. | CAEN: 1520 - Fabricarea încălțămintei | 205 angajați |
| 15. | CAEN: 4690 - Comerț cu ridicata nespecializat | 197 angajați |
| 16. | CAEN: 8010 - Activități de protecție și gardă | 189 angajați |

²⁸ Sursa <https://www.topfirme.com/judet/ilfov/localitate/popesti%20leordeni/caen/numar-angajati/>



| | | |
|-----|--|--------------|
| 17. | CAEN: 6820 - Închirierea și subînchirierea bunurilor imobiliare proprii sau închiriate | 184 angajați |
| 18. | CAEN: 4649 - Comerț cu ridicata al altor bunuri de uz gospodăresc | 174 angajați |
| 19. | CAEN: 2433 - Producția de profile obținute la rece | 165 angajați |
| 20. | Lucrări de instalații electrice | 162 angajați |



Cei mai importanți agenți economici, cu sediul social în Popești - Leordeni, după profitul înregistrat la nivelul anului 2022²⁹ sunt:

| Nr. Ctr. | Agenți economici | Profit |
|----------|-----------------------|-----------------|
| 1. | IRIS-ALY EXPLORER SRL | 58 milioane lei |

²⁹ <https://www.topfirme.com/judet/ilfov/localitate/popesti%20leordeni/profit/>



| | | |
|-----|---------------------------------|-------------------|
| 2. | ISOPAN EST SRL | 28,4 milioane lei |
| 3. | BROWN RESIDENCE SRL | 16,8 milioane lei |
| 4. | OCEANIS SEAFOOD EUROPA SRL | 15,2 milioane lei |
| 5. | VIVA RESIDENCE REAL ESTATE S.A. | 15,2 milioane lei |
| 6. | MONIROM TRADING SRL | 14,2 milioane lei |
| 7. | GALAXY RESIDENT SRL | 14 milioane lei |
| 8. | REFLECTOR VENTURES S.R.L. | 13,2 milioane lei |
| 9. | RNV INFRASTRUCTURE SRL | 10,2 milioane lei |
| 10. | CRISTAL BRAD DISTRIBUTIE S.R.L | 9,8 milioane lei |
| 11. | STEEL CONSULT SRL | 8,7 milioane lei |
| 12. | HIGH-TECH CLIMA S.A. | 8,4 milioane lei |
| 13. | K1 INVESTMENTS S.R.L. | 8,4 milioane lei |
| 14. | UMIVA ENGINEERING S.R.L. | 8,3 milioane lei |
| 15. | GEAR SLOT SRL | 8,3 milioane lei |
| 16. | RIVIERA BIKE SRL | 8,1 milioane lei |
| 17. | TOP PROFIL SISTEM SRL | 7,9 milioane lei |
| 18. | STEEL BUSINESS PROFILES SRL | 7,8 milioane lei |
| 19. | DURAZIV SRL | 6,4 milioane lei |
| 20. | MADALINA BUILD SRL | 6,3 milioane lei |

3.1.1.2 Agricultură

La începutul secolului XX, locuitorii din Popești-Leordeni au început să practice legumicultura datorită apropierii de capitală unde existau posibilități de desfacere a produselor. În acea perioadă s-a dezvoltat și creșterea animalelor.

Pe teritoriul localității au fost prezente culturi agricole variate: cereale, legume, plante uleioase, viță de vie, pomi fructiferi etc.

Solurile brun-roșcate (dominante) și aluviale (din lunci) existente pe teritoriul orașului, se pretează culturilor de cereale, plante industriale, pomi fructiferi, viță de vie.

Potrivit datelor furnizate de Institutul Național de Statistică, la nivelul anului 2014, suprafețele de teren cu destinație agricolă erau următoarele:



Producția agricolă³⁰

| Suprafața | anul 2007 | anul 2008 | anul 2009 | anul 2010 | anul 2011 | anul 2012 | anul 2013 | anul 2014 |
|---|-----------|-----------|-----------|-----------|-----------|-----------|-----------|-----------|
| Suprafața totală - ha | 5581 | 5581 | 5581 | 5581 | 5587 | 5587 | 5581 | 5581 |
| Suprafața agricolă după modul de folosință - ha | 4842 | 4782 | 4754 | 4741 | 4329 | 4324 | 4318 | 4318 |
| Suprafața arabilă - ha | 4430 | 4370 | 4323 | 4310 | 3895 | 3893 | 4004 | 4004 |
| Suprafața - pășuni - ha | 42 | 42 | 42 | 42 | 42 | 42 | 42 | 42 |
| Vii și pepiniere viticole - ha | 157 | 157 | 157 | 157 | 157 | 157 | 55 | 55 |
| Livezi și pepiniere pomicele - ha | 213 | 213 | 232 | 232 | 235 | 232 | 217 | 217 |
| | | | | | | | | |

Producția agricolă animală³¹

| Suprafața | anul 2000 | anul 2003 |
|---|-----------|-----------|
| Greutatea în viu a animalelor destinate sacrificării pentru consum/ tone în viu | 1504 | 3853 |
| Producția de lapte de vacă și bivoltă / litri | 5606 | 11880 |
| Producția de lână/kilograme | 5300 | 4000 |
| Producția de ouă/bucăți | 863 | 1904 |

În contextul extinderii accentuate a intravilanului localității, a suprafețelor construite și a activităților industriale, agricultura a cunoscut un regres continuu, proces ce va continua și în perioada următoare. Acest fapt se materializează și prin diminuarea numărului de angajați în agricultura.

Noul statut de oraș al localității este astăzi în incompatibilitate vădită cu activitățile agricole intense și în acest context ponderea activităților agricole în economia orașului devine nesemnificativă.

³⁰ <http://statistici.insse.ro:8077/tempo-online/#/pages/tables/insse-table>

³¹ Idem 30



3.1.1.3 Turismul

În domeniul turismului situația este următoarea (potrivit INS)

| În domeniul turismului situația este următoarea (potrivit INS): | 2012 | 2013 | 2014 | 2022 |
|--|------|-------|-------|------|
| Unități de cazare - (total) număr | 1 | 1 | 1 | 1 |
| Pensiuni turistice - număr | 1 | 1 | 1 | 1 |
| Capacitatea de cazare turistică existentă - (total) locuri | 37 | 37 | 37 | 37 |
| Capacitatea de cazare turistică existentă în pensiuni turistice – locuri | 37 | 37 | 37 | 37 |
| Capacitatea de cazare turistică în funcțiune - (total) locuri-zile | 7595 | 10354 | 11315 | 329 |
| Sosiri ale turiștilor - (total) număr | 333 | 450 | 559 | 2 |
| Innoptări - (total) număr | 1017 | 1120 | 1677 | 2 |

Se constată o scădere considerabilă a numărului de înoptări pe teritoriul orașului, fapt ce evidențiază interesul scăzut pentru acest domeniu în localitate.

3.1.2. Analiza SWOT pentru domeniul “Economie”

| Puncte tari ale Orașului Popești-Leordeni: | Puncte slabe: |
|---|--|
| <ul style="list-style-type: none"> ✓ Amplasarea în imediata apropiere a municipiului București; ✓ Infrastructură importantă de transport, rețea de drumuri; ✓ Amplasare adecvată din punct de vedere al accesului la resurse umane, financiare, informaționale, tehnologii și piețe de desfacere; ✓ Acces la rețeaua de drumuri naționale și județene și calea ferată; ✓ Existența forței de muncă datorată ponderii ridicate a populației din grupa de vârstă 18 - 50 de ani; | <ul style="list-style-type: none"> ✓ Dezvoltarea insuficientă a infrastructurii (transport, mediu și socială) generată de suprafața mare a orașului și intravilanul extins; ✓ Accesibilitate scăzută pe căi rutiere și ferate. Mobilitate scăzută în regiune; ✓ Sistem de utilități publice slab dezvoltat, ceea ce întârzie și lucrările de reabilitare a drumurilor; ✓ Promovare insuficientă a oportunităților locale; ✓ Spirit antreprenorial local neadecvat; ✓ Infrastructură neuniform repartizată (rețea de drumuri, apă, canalizare); |



| | |
|--|---|
| <ul style="list-style-type: none"> ✓ Existența în oraș a unui număr considerabil de agenți economici, cu cifre de afaceri consistente; ✓ Ofertă importantă de locuri de muncă; ✓ Infrastructură importantă de drumuri locale; ✓ Rata șomajului scăzută comparativ cu media națională a zonelor similare; ✓ Atractivitate pentru locuire, localizare de afaceri; ✓ Extinderea suprafețelor din intravilanul localității; ✓ Sistem de utilități publice existent; ✓ Spații disponibile pentru activități productive și de servicii; ✓ Tradiție industrială; ✓ Spații și terenuri disponibile pentru dezvoltare antreprenorială; ✓ Sectorul industriei prelucrătoare și construcțiilor, dezvoltat; ✓ Structura economică diversificată; ✓ Bună colaborare administrație locală - agenți economici locali; ✓ Autorități locale deschise; ✓ Pasaj centură realizat | <ul style="list-style-type: none"> ✓ Absența unor politici și programe coerente de dezvoltare economică și de turism; ✓ Lipsa unor investiții economice de tip Parteneriat Public - Privat; ✓ Agricultură în declin neperformantă, de subzistență; ✓ Infrastructura de afaceri neuniform repartizată; ✓ Zonă industrială și comercială neclar definită; ✓ PUG neactualizat; ✓ Existența unei rețele de drumuri limitată, insuficient amenajată; ✓ Lipsa unei strategii de marketing local și insuficienta promovare a produselor și serviciilor locale; ✓ Utilizarea pe o scară relativ mică a tehnologiilor avansate; |
| Oportunități: | Amenințări: |
| <ul style="list-style-type: none"> ✓ Dezvoltarea zonei metropolitane București-Ilfov; ✓ Sursele de finanțare europene; ✓ Îmbunătățirea calității serviciilor; ✓ Creșterea numărului de IMM-uri din domeniul serviciilor și CDI; | <ul style="list-style-type: none"> ✓ Situația economică la nivel național și internațional; ✓ Resurse bugetare reduse față de nevoia de investiții; ✓ Legislația instabilă, incoerentă, ce suferă dese modificări; |



| | |
|---|--|
| <ul style="list-style-type: none">✓ Dezvoltarea antreprenoriatului și a structurilor de suport pentru întreprinderi mici și mijlocii;✓ Creșterea numărului de investiții străine care pot determina o creștere a competitivității.✓ Creșterea gradului de descentralizare, întărirea autonomiei locale și creșterea rolului pe care orașul Popești-Leordeni îl are în economia județului prin numărul mare de investitori;✓ Integrarea în strategiile de dezvoltare ale județului și regiunii;✓ Potențial mare de dezvoltare a sectorului serviciilor.✓ Crearea locurilor de muncă, disponibilitatea forței de muncă pentru recalificare și dezvoltarea abilităților;✓ Menținerea atractivității orașului pentru locuire; | <ul style="list-style-type: none">✓ Concurența zonelor industriale și turistice din regiune.✓ Creșterea impozitelor aferente agenților economici care poate avea ca efect diminuarea activității economice;✓ Riscul necorelării dintre programele de dezvoltare a infrastructurii și nevoile de echipare a zonelor cu potențial de dezvoltare a IMM-urilor |
|---|--|

3.1.3 Obiective pentru domeniul economie

I. DOMENIUL „ECONOMIE” - PERFORMANȚĂ CRESCUTĂ PENTRU INDUSTRIE, SERVICII ȘI ANTREPRENORIATUL LOCAL!

- Creșterea competitivității și a performanței domeniului industrial, al serviciilor și turismului la nivelul local prin atragerea de noi investiții și intensificarea antreprenoriatului autohton al orașului Popești-Leordeni, în vederea întăririi capacității de adaptare la cerințele pieței interne și internaționale, pe fondul dezvoltării sustenabile și echilibrate a unei economii durabile în întreg ansamblul său.

Obiectivele specifice sunt:

1. Infrastructură de afaceri modernă și eficientă care să asigure dezvoltarea economică prin inovare și facilități pentru menținerea investițiilor actuale și atragerea de investiții noi;



2. Antreprenoriat autohton susținut prin promovarea bunurilor și serviciilor locale și prin suportul acordat IMM-urilor;
3. Intensificarea competitivității sectorului industrial și agro-alimentar prin promovarea și susținerea investițiilor în tehnologii inovatoare.

3.1.4 Fișe de proiecte

Fișa 1

| | |
|---|---|
| Domeniul Economie | Programul / proiectul propus Titlul: Construcție parc industrial |
| Cadrul general | Parcul industrial reprezintă o formă de concentrare a activităților economice prin care se repartizează în mod uniform infrastructura de afaceri, industrie, comerț, cercetare și logistică/depozitare. |
| Grup țintă | Agenți economici, populația |
| Obiective | Infrastructură de afaceri modernă și eficientă care să asigure dezvoltarea economică prin inovare și facilități pentru menținerea investițiilor actuale și atragerea de investiții noi |
| Motivația proiectului | - Este necesară dezvoltarea infrastructurii suport pentru afaceri. -Un Parc industrial definește clar o zonă industrială și facilitează uniformizarea infrastructurii afaceri. |
| Modul de implementare a proiectului | Studiu de fezabilitate, proiect tehnic, realizarea și implementarea proiectului. |
| Sursa de finanțare/posibile surse de finanțare | Bugetul de stat, Buget Consiliul județean, Programe guvernamentale, Programe naționale, Companii private. |
| Instituția care răspunde de realizarea proiectului | Consiliul local, Consiliul județean, companii private |
| Termen de realizare | 2030 |
| Indicatori | Proiect realizat |

Fișa 2

| | |
|-----------------|-------------------------------------|
| Domeniul | Programul / proiectul propus |
|-----------------|-------------------------------------|



| | |
|---|---|
| Economia | Titlul: Acces sporit la utilități și spații de producție pentru întreprinderi |
| Cadrul general | Domeniul public și privat al orașului trebuie valorificat prin închiriere și concesiune în vederea dezvoltării de activități economice. De asemenea, este important accesul la servicii publice pentru întreprinderi. |
| Grup țintă | Agenții economici |
| Obiective | Infrastructură de afaceri modernă și eficientă care să asigure dezvoltarea economică prin inovare și facilități pentru menținerea investițiilor actuale și atragerea de investiții noi |
| Motivația proiectului | Prin accesul facil la utilități se sprijină mediul de afaceri de către autoritățile locale. |
| Modul de implementare a proiectului | Continuarea realizării de rețele de alimentare cu apă, canalizare, gaze, iluminat public, drumuri de acces. Concesionarea sau închirierea oricărui spațiu din patrimoniul orașului. |
| Sursa de finanțare/posibile surse de finanțare | Fonduri UE, Bugetul de stat, Programe naționale, Buget Consiliul județean, Buget Consiliul local. |
| Instituția care răspunde de realizarea proiectului | Consiliul local și agenții economici |
| Termen de realizare | 2028 - extindere continuă rețele de utilități publice 2025 - toate bunurile disponibile din patrimoniul local sunt concesionate sau închiriate |
| Indicatori | -nr. agenți economici racordați la canalizare, alimentare cu apă, alimentare cu gaze -nr. de contracte de închiriere și concesiune. |

Fișa 3

| | |
|----------------------------|--|
| Domeniu Economie | Programul / proiectul propus Titlul: Acces facil la programe de digitalizare, inovare și tehnologii moderne pentru operatorii economici performanți |
| Cadrul general | În ultimii 20 ani a existat un progres tehnologic susținut. Societățile economice au nevoie de susținere în procesul de digitalizare. |



| | |
|---|---|
| Grup țintă | Agenții economici |
| Obiective | Infrastructură de afaceri modernă și eficientă care să asigure dezvoltarea economică prin inovare și facilități pentru menținerea investițiilor actuale și atragerea de investiții noi |
| Motivația proiectului | Este necesară orientarea activității operatorilor economici locali către zona digitală. Extinderea gamei de servicii, produse. Colaborare rapidă cu autoritățile. |
| Modul de implementare a proiectului | Suportul oferit agenților economici în procesul de digitalizare. Suport în vederea obținerii fondurilor europene necesare dezvoltării. Suport oferit în procesul de implementare proiect. |
| Sursa de finanțare/posibile surse de finanțare | Buget Consiliu județean, Buget Consiliul local, Agenții economici. |
| Instituția care răspunde de realizarea proiectului | Consiliu județean, Consiliul local, Agenții economici. |
| Termen de realizare | 2026 |
| Indicatori | Minim 20 agenți economici susținuți în procesul de digitalizare. Existența cadrului de comunicare online între companii și autoritățile locale. |

Fișa 4

| | |
|------------------------------|---|
| Domeniu Economie | Programul / proiectul propus Titlul: Vizibilitate crescută produselor și serviciilor locale |
| Cadrul general | Popești-Leordeni este o localitate cu atractivitate medie pentru investiții. Oportunitățile locale trebuie promovate ca și produsele și serviciile existente. |
| Grup țintă | Agenții economici |
| Obiective | Încurajarea antreprenoriatului autohton, sprijinirea IMM-urilor și promovarea bunurilor și serviciilor locale |
| Motivația proiectului | Comunitățile locale se află în competiție pentru dezvoltare economică și atragerea de investiții. |



| | |
|---|---|
| | Promovarea poate constitui un element de diferențiere în atragerea de capital. |
| Modul de implementare a proiectului | Elaborarea unei strategii de marketing local |
| Sursa de finanțare/posibile surse de finanțare | Bugetul local și contribuții ale agenților economici. |
| Instituția care răspunde de realizarea proiectului | Consiliul local și agenții economici |
| Termen de realizare | 2025 |
| Indicatori | -strategia de marketing realizată și operațională Aceasta va cuprinde o gamă extinsă de instrumente de promovare, suplimentar față de cele utilizate în prezent: promovare online și media, misiuni de afaceri, participări la evenimente naționale și internaționale etc. |

Fișa 5

| | |
|------------------------------|--|
| Domeniul Economie | Programul / proiectul propus Titlul: Hub general pentru afaceri |
| Cadrul general | -Activitatea societăților comerciale în unele domenii este nesemnificativă; -Antreprenoriatul local este scăzut și neperformant; -Accesul la finanțare și dezvoltare pentru IMM-uri este scăzut; -Există un potențial local important pentru dezvoltarea de afaceri în domeniul serviciilor și al producției. |
| Grup țintă | Agenți economici, antreprenori, tineri. |
| Obiective | - Încurajarea antreprenoriatului autohton, sprijinirea IMM-urilor și promovarea bunurilor și serviciilor locale. |
| Motivația proiectului | -Este necesară încurajarea și dezvoltarea antreprenoriatului local și facilitarea accesului la finanțare pentru IMM-uri; - Este nevoie de furnizarea unor servicii de informare, formare și consiliere antreprenorială; |



| | |
|---|--|
| | - Necesitatea promovării transferului tehnologic și de cunoaștere, precum și susținerea antreprenoriatului bazat pe tehnologie și inovare. |
| Modul de implementare a proiectului | Înființarea incubatorului de afaceri; Organizare și derulare programe informare, formare și consiliere antreprenorială; Organizare și mediere întâlniri trimestriale pentru dezbateri economice și schimb de bune practici între antreprenori și agenți economici; - Organizarea anuală a unui seminar cu exemple de succes în afaceri. |
| Sursa de finanțare/posibile surse de finanțare | Buget Consiliul județean, Buget Consiliu local |
| Instituția care răspunde de realizarea proiectului | Consiliul local |
| Termen de realizare | 2025 |
| Indicatori | Cel puțin 10 proiecte de afaceri lansate în fiecare an, minim 15 activități de consultanță/lună Un seminar cu exemple de succes pe an 1.200.000 euro atrași de IMM-uri pentru start-up și dezvoltare până în 2028. |

Fișa 6

| | |
|-----------------------------|--|
| Domeniul Economie | Programul / proiectul propus Titlul: Centru suport și infrastructură în domeniul agri-food |
| Cadrul general | - Consultanță pentru producătorii de alimente; - Construirea unor depozite de colectare în vederea valorificării engross a produselor agroalimentare; - Consolidarea conexiunilor dintre start-up-uri, IMM-uri axate pe producția de alimente. |
| Grup țintă | Companii, Agenți economici, Start-up-uri, IMM-uri antreprenori în domeniu alimentar |
| Obiective | Dezvoltarea și intensificarea competitivității sectorului agro-alimentar prin promovarea și susținerea de investiții în tehnologii inovatoare. |



| | |
|---|---|
| Motivația proiectului | - Încurajarea și susținerea producătorilor de produse agroalimentare din localitate |
| Modul de implementare a proiectului | - Proiect tehnic; - Înființarea centrului suport; - Programe de consiliere pentru producători - Realizarea infrastructurii de depozitare - Transfer către mediul economic a spațiilor de depozitare pentru închiriere; |
| Sursa de finanțare/posibile surse de finanțare | Buget Consiliul județean, Consiliul local, companii private. |
| Instituția care răspunde de realizarea proiectului | Consiliul județean, Consiliul local, companii private. |
| Termen de realizare | 2030 |
| Indicatori | - Centru de suport realizat; - Depozite realizate; - Existența a cel puțin patru programe de consultanță pe an. - Existența a cel puțin două întâlniri între autorități și fermieri pe an. - Număr de produse locale omologate - Număr de produse branduite - Număr spații de depozitare închiriate |

Fișa 7

| | |
|-------------------------------------|--|
| Domeniul Economie | Programul / proiectul propus Titlul: Piață agroalimentară. |
| Cadrul general | Sprrijin pentru producătorii și cetățeni Producția alimentară autohtonă ajunge mai ușor la cetățeni din oraș |
| Grup țintă | Fermierii, producătorii agricoli locali și cetățeni. |
| Scopul proiectului/Obiective | Dezvoltarea și intensificarea competitivității sectorului agro-alimentar prin promovarea și susținerea de investiții în tehnologii inovatoare. |
| Motivația proiectului | - Atragerea și stimularea producătorilor agricoli prin asigurarea unui punct stabil de desfacere. |



| | |
|---|--|
| | - Punerea la dispoziția cetățenilor a unor produse proaspete și mai ieftine direct de la producător. |
| Modul de implementare a proiectului | - Construire piață agroalimentară |
| Sursa de finanțare/posibile surse de finanțare | Bugetul local, Bugetul județean |
| Instituția care răspunde de realizarea proiectului | Consiliul local. |
| Termen de realizare | 2028 |
| Indicatori | - Piață agroalimentară funcțională |

Fișa 8

| | |
|---|---|
| Domeniul | Programul / proiectul propus |
| Economie | Titlul: O agricultură bio și conservativă |
| Cadrul general | Agricultura conservativă are în vedere perturbarea minimă a solului pentru a conserva structura, fauna și materia organică a solului |
| Grup țintă | Fermierii locali |
| Scopul proiectului/Obiective | Dezvoltarea și intensificarea competitivității sectorului agro-alimentar prin promovarea și susținerea de investiții în tehnologii inovatoare. |
| Motivația proiectului | Diversele rotații și combinații ale culturilor stimulează microorganismele din sol și elimină dăunătorii plantelor, buruienile și bolile. Acest tip de agricultură asigură premisele unor culturi de tip bio. |
| Modul de implementare a proiectului | Evidența clară a terenurilor care permit desfășurarea agriculturii conservative. Promovarea unei astfel de agriculturi. |
| Sursa de finanțare/posibile surse de finanțare | Bugetul CJ Ilfov, buget local, surse private. |
| Instituția care răspunde de realizarea proiectului | Centrul de consiliere și consultanță pentru fermieri, Fermierii și producătorii locali. |
| Termen de realizare | 2024 - demarează informarea 2026 - primele culturi conservative |



| | |
|------------|---|
| Indicatori | 2024 o activitate de informare realizată 2028 - min. 30 ha de culturi conservative |
|------------|---|

3.2. Protecția mediului

3.2.1. Prezentare generală

Favorizat de apropierea de capitală și de accesul la drumuri naționale și județene, orașul Popești -Leordeni este dezavantajat din perspectiva protecției mediului, această poziționare generând disconfort prin poluarea fonică și poluare cu gaze de eșapament cauzate de traficul auto.

Totodată la nivel zonal sunt înregistrate transformări ale regimului climatic datorită poluării intense provocate de diverse surse (gaze de eșapament, poligrafii, construcții etc.), având ca efect reducerea intensității radiației solare, creșterea frecvenței ceței, a pâclei, a nebulozității și a precipitațiilor și apariția ploilor acide, degradarea apei, aerului și solului.

Modificările provocate de poluare, de influențele climatice ale orașului și de activitatea umană au produs schimbări și în fauna specifică, determinând reducerea numărului de animale și insecte existente.

3.2.1.1 Aerul

Rețeaua automată de monitorizare a calității aerului din București-Ilfov, parte componentă a SNEGICA, a fost pusă în funcțiune la începutul anului 2004 în cadrul unui program PHARE.

Datele de calitate a aerului în Municipiul București și zonele limitrofe situate în jud. Ilfov sunt furnizate în timp real pentru dioxid de sulf (SO₂), dioxid de azot (NO₂), monoxid de carbon (CO), și ozon (O₃) în timp ce pentru ceilalți poluanți monitorizați- benzen, PM₁₀, PM_{2,5}, plumb, cadmiu doar prelevarea este automată, urmată apoi de analiza în laborator.

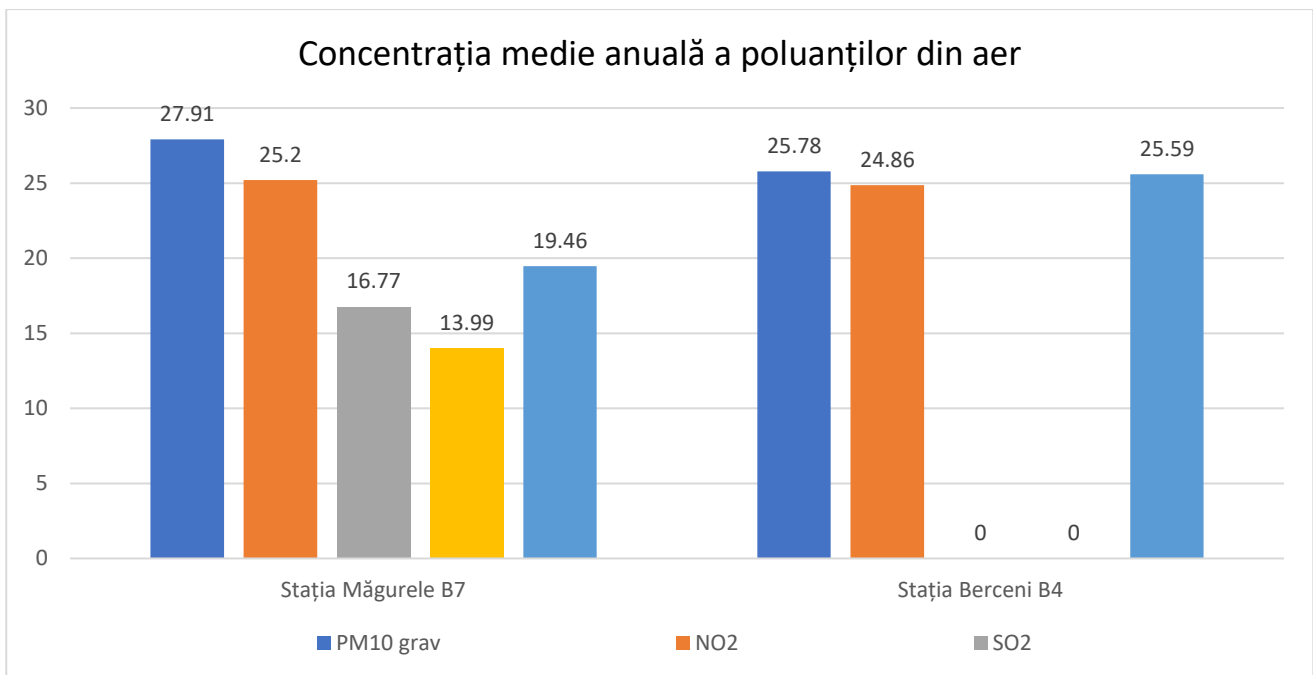
Repartizarea celor 11 stații automate, este următoarea:

- stație de fond regională - Balotești- Ilfov;
- stație de fond suburbană - Măgurele- Ilfov, (B7);
- stații de fond urbane - Lacul Morii (sediul APM București); Bucureștii Noi, Chiajna (Ilfov)
- 3 stații de trafic - Sos. Mihai Bravu, Cercul Militar Național și Bragadiru (Ilfov)
- 3 stații industriale - Drumul Taberei, Titan și Berceni (B4).



În plus față de cele 11 stații prezentate, în cadrul RNMCA au mai fost amplasate pe parcursul anului 2022 încă 12 puncte fixe de monitorizare PM10/PM 2,5, destinate doar informării publicului și nu pentru evaluarea calității aerului întrucât metoda de analiză a acestor analizoare automate nu este completată și cu măsurători gravimetrice (metoda de referință aprobată). Din acest motiv datele obținute la aceste puncte nu vor fi prezentate în cadrul acestui raport, dar acestea pot fi consultate de public pe site-ul Rețelei Naționale de Monitorizare a Calității Aerului.

Conform raportului de mediu realizat de Agenția pentru Protecția Mediului Ilfov, tendințele privind concentrațiile medii anuale ale anumitor poluanți atmosferici înregistrați la stația B7 Măgurele și stația B4 Berceni, (cele mai apropiate de Popești-Leordeni) în anul 2022 sunt prezentate astfel³²:



Tabel cu datele de monitorizare pe anul 2022 la stațiile de monitorizare a aerului B7 Măgurele și B4 Berceni

³² <http://www.anpm.ro> › raport-de-mediu



| Stația | Poluant monitorizat | Concentrația medie anuală | Unitate măsură | tip depășire (Valoare Limită-VL sau valoare țintă –VT pentru diverse tipuri de medieri) | Nr. depășiri | captura de date (%) |
|-----------------|---------------------|---------------------------|----------------|---|--------------|---------------------|
| B7- Magurele | SO2 | 4.16 | μg/m3 | | 0 | 95.82 |
| | NO2 | 19.46 | μg/m3 | | 0 | 95.51 |
| | O3 | 45.97 | μg/m3 | Depășirile valorii țintă pentru sănătatea umana (120 microg/m3, maxima zilnica a mediilor pe 8 ore) | 1 | 95.80 |
| | ** PM10 grav. | 27.91 | μg/m3 | Depășirile valorii limita zilnice pt sănătate (50microg/m3, medie pe 24 ore) | 20 | 77.81 |
| | PM10 nef. | 25.20 | μg/m3 | Depășirile valorii limita zilnice pt sănătate (50microg/m3, medie pe 24 ore) | 14 | 97.26 |
| | PM2.5 grav. | 16.77 | μg/m3 | | 0 | 98.36 |
| | ** PM2.5 nef. | 13.99 | μg/m3 | | 0 | 73.15 |
| | ** Pb | 0.02 | μg/m3 | | 0 | 13.15 |
| | ** Ni | 3.09 | ng/m3 | | 0 | 13.15 |
| | ** Cd | 0.22 | ng/m3 | | 0 | 13.42 |
| | ** As | 0.95 | ng/m3 | | 0 | 13.42 |
| B4 Berceni | SO2 | 4.67 | μg/m3 | | 0 | 95.68 |
| | NO2 | 25.59 | μg/m3 | | 0 | 95.62 |
| | Benzen | 1.19 | μg/m3 | | 0 | 88.86 |
| | ** PM10 grav. | 25.78 | μg/m3 | Depășirile valorii limită zilnice pt sănătate (50microg/m3, medie pe 24 ore) | 17 | 78.36 |
| | PM10 nef. | 24.86 | μg/m3 | Depășirile valorii limită zilnice pt sănătate (50microg/m3, medie pe 24 ore) | 15 | 98.08 |

Nota:

* din motive tehnice, captura de date este insuficientă pentru evaluarea măsurărilor (<70%)

** captura de date a fost insuficientă în raport cu criteriul de calitate prevăzut în legislația europeană (<85% dar >70%)

Protejarea calității aerului reprezintă o activitate importantă pentru sănătatea locuitorilor iar pentru menținerea concentrațiilor sub valorile limită trebuie avut în vedere promovarea anumitor măsuri.

Principalele măsuri care pot fi luate în cazul depășirii valorilor sunt următoarele³³ :

Pentru sectorul transport:

1. Reducerea poluării produsă de traficul auto prin încurajarea transportului în comun și reducerea numărului de autovehicule. În consecință se va reduce fluxul de autovehicule și emisiile poluante;
2. Devierea/interzicerea traficului greu din zonele centrale ale orașelor;
3. Implementarea unor sisteme informatizate de fluidizare a traficului;
4. Extinderea și integrarea superioară a traseelor de transport public de suprafață și subteran, urban și regional, inclusiv cu sistemul feroviar, prin utilizarea preponderentă a vehiculelor nepoluante;

³³ <http://apmcl.anpm.ro/-/raport-preliminar-privind-calitatea-aerului-inconjurator-in-anul-20-1>, pp 8-9



5. Asigurarea necesarului de locuri de parcare;
6. Salubritatea corespunzătoare a străzilor, prin spălarea carosabilului cu jet puternic de apă și/sau mecanizat prin aspirarea prafului de la marginea străzii
7. Crearea de facilități pentru încărcarea autovehiculelor electrice și facilități pentru deplasarea cu bicicleta.

Alte măsuri:

- creșterea suprafețelor de spații verzi și întreținerea corespunzătoare a acestora
- asigurarea unui control mai eficient al modului în care organizările pentru șantierele de construcții respectă prevederile legislației de mediu și condițiile specifice stipulate în actele de reglementare deținute. Se vor urmări amenajarea de puncte de spălare a autovehiculelor la ieșirea din șantier. Se vor folosi mijloace de izolare pentru limitarea emisiilor de pulberi. Mașinile care transportă deșeurile din construcții și material excavat vor fi acoperite cu prelate.
- Respectarea și verificarea îndeplinirii măsurilor din planurile de acțiune pentru agenții economici ce dețin instalații IPPC ce produc poluarea aerului
- Introducerea etapizată de către firmele de salubritate a mijloacelor mecanizate de salubritate a trotuarelor

Conform cerințelor UE, Programele de gestionare a calității aerului trebuie să conțină toate măsurile necesare pentru conformarea cu directivele UE de calitate a aerului și încadrarea în valorile limită. În cazul neîndeplinirii acestor obiective, se poate declanșa procedura de Infringement pentru nerespectarea Directivelor de calitate a aerului.

3.2.1.2 Apa

În județul Ilfov rețeaua hidrografică are o densitate de 0,2-0,3 km/km² și se caracterizează prin prezența câtorva râuri mari, care tranzitează sau care formează, pe distanțe mici, limita jud. Ilfov cu județele din jur (râurile Ialomița, Argeș, Dâmbovița, Colentina, Sabar, Ciorogârla), precum și a unor râuri mai mici, care își au obârșia pe terit. jud. Ilfov (Pasărea, Mostiștea, Călnău, Cociovașiștea, Slotea sau Cocioc, Ilfov, Vlășia).

Multe dintre râurile mici au un curs semipermanent, secând în timpul verilor secetoase. Lacurile naturale (predominant din categoria limanelor fluviatile) și antropice sunt



concentrate, cu precădere, în partea de N, de V și de E a jud. Ilfov. Cele mai importante lacuri sunt: Snagov (575 ha), Căldărușani (224 ha), Buftea (307 ha), Buciumeni (60 ha), Mogoșoaia (92 ha), Chitila (75 ha), Pantelimon II (313 ha), Cernica (360 ha), Ciolpani sau Scroviștea.

Rețeaua hidrografică de suprafață în Popești-Leordeni este reprezentată prin râul Dambovița, limita de nord a localității, și canalul Călnău care, în pofida debitului mic, își pune amprenta asupra condițiilor climatice și morfologice ale zonei.

Din anul 2019, VEOLIA ROMÂNIA SOLUȚII INTEGRATE este prezentă și în orașul Popești-Leordeni, ca urmare a preluării Contractului de Concesiune încheiat pentru o perioadă de 49 de ani, începând cu anul 1999. Compania gestionează 61 km de rețea de apă și 53 km de rețea de canalizare, un Call Center disponibil 24/7 și oferă servicii de apă pentru 36.500 de locuitori și servicii de canalizare pentru aproximativ 43.000 de locuitori.

VEOLIA ROMÂNIA SOLUȚII INTEGRATE (VRSI) urmărește ca obligațiile asumate prin contractele de furnizare a serviciilor de alimentare cu apă și de canalizare încheiate cu utilizatorii rețelei din orașul Popești-Leordeni unde contorizarea branșamentelor este de 100%. Totodată se asigură condițiile pe care trebuie să le îndeplinească serviciul de alimentare cu apă și de canalizare, mai exact:

- asigurarea continuității cantitativ și calitativ;
- asigurarea igienei și sănătății populației;
- asigurarea adaptabilității la cerințele consumatorilor;
- asigurarea accesibilității la cerințele consumatorilor;
- asigurarea accesibilității egale la serviciul public, în condiții contractuale;
- asigurarea protecției și conservării mediului;
- să gestioneze serviciul în condiții de rentabilitate, calitate și eficiență prin:
 - diminuarea pierderilor comerciale prin depistarea consumatorilor clandestini și asigurarea funcționalității contoarelor;
 - optimizarea raportului dintre volumele de apă captate, distribuite și facturate;
 - respectarea graficului de lucrări cu caracter preventiv în rețelele de apă și canalizare;
 - rezolvarea cu promptitudine a lucrărilor de intervenție curentă la rețelele de apă și canalizare.



Raport județean al calității apei potabile anul 2022

DSP ILFOV

I Zone Mari de Aprovizionare

ZAP 2: NUME : POPEȘTI-LEORDENI

Localități incluse: **Popești-Leordeni**

SURSĂ DE APĂ: categorie: mixtă; Numele sursei (Râul Argeș și 14 Foraje)

Volum de apă distribuit/zi: **7466 mc/zi**

Populația aprovizionată : **38186** ; procent din populația totală a ZAPM : **86,28%**

Nr. total de analize efectuate/parametru:

Escherichia coli (E.coli) - 144

Enterococci -144

Nitrați - 138

Nitriti la ieșire din stația de tratare -12

Nitriti în rețeaua de distribuție - 130

Nitrați/nitriti formula - 138

Aluminiu - 138

Amoniu - 140

Clor rezidual liber la capăt de rețea - 140

pH - 138

Oxidabilitate - 138

Bacterii Coliforme -144

Culoare – 138

Miros - 138

Număr de colonii la 22grd.C - 140

Număr de colonii la 37grd.C - 140

Turbiditate - 138

Activitatea Alfa Globală -1

Activitatea Beta Globală -1

Nr. total analize neconforme / parametru: 0

3.2.1.3 Solul

Începând cu anul 2007, Regiunea de Dezvoltare București-Ilfov, beneficiază de Planul Regional de Gestionare a Deșeurilor (PRGD Reg. 8 București-Ilfov), aprobat prin OM 1364/2007. În PRGD au fost reținute obligațiile de mediu asumate de România, în perioada de preaderare, prin termene de realizare și ținte de atins, toate raportate la realitățile Regiunii de Dezvoltare. Din datele prelucrate se poate trage concluzia că generarea DMS la nivelul județului Ilfov depășește cu peste 70% valoarea totală planificată. În general se constată existența unei tendințe de creștere a ritmului de depozitare a DMS, tendință contrară prevederilor legislației europene și naționale. În județ nu au putut fi identificate, la nici una dintre primării, programe având ca obiectiv reducerea la sursă a generării deșeurilor.

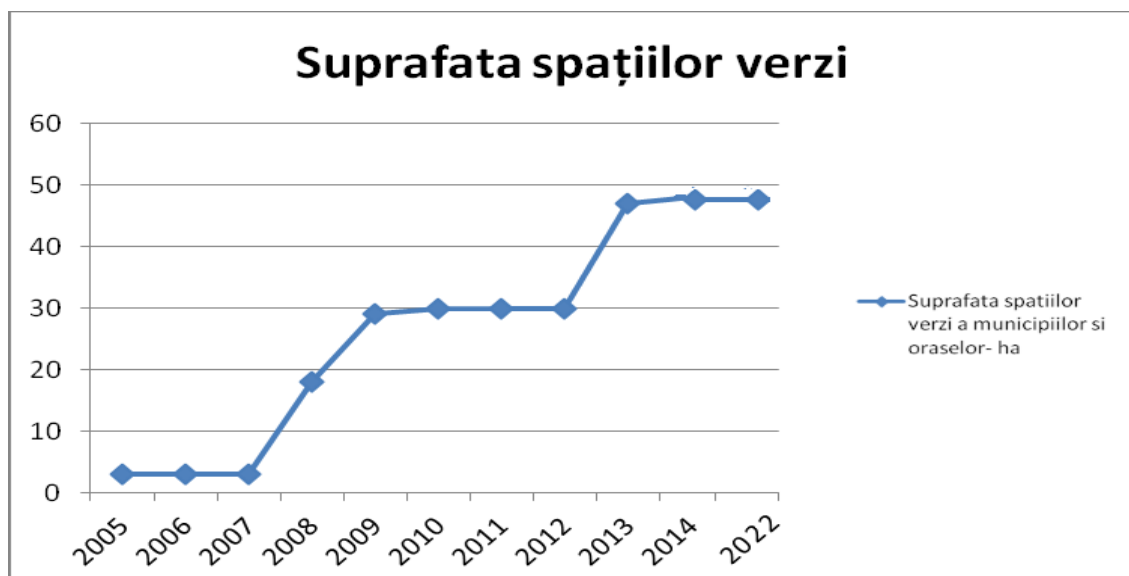
Poluarea solului este influențată în special de:

- depuneri uscate și umede din atmosferă;

- depozitarea neadecvată de deșeuri și reziduuri menajere și industriale pe terenuri neamenajate corespunzător;

- chimizarea unor terenuri și culturi agricole.

Perdele de protecție din afara fondului forestier care duc la combaterea eroziunii solului și primenirea aerului sunt aproape inexistente. Spațiile verzi au o capacitate limitată de a contribui la obținerea unor efecte de protecție a mediului din oraș (protejarea aerului, absorbția zgomotelor, reglarea temperaturii microclimatului local).





Dacă în perioada 2005-2014, autoritățile locale au făcut eforturi considerabile pentru a crește suprașele spațiilor verzi, de la sub 10 Ha la 48 Ha, procesul care trebuie să continue, a stagnat, astfel conform datelor INS la nivelul anului 2022, suprașele spațiilor verzi au rămas tot de 48 Ha³⁴.

3.2.1.4 Poluarea fonică

Traficul rutier intens din zona acestui oraș (generat de drumului național ce îl traversează, a centurii Bucureștiului și a unui număr mare de drumuri orășenești) constituie o sursă importantă de poluare sonoră. Din determinările efectuate rezultă faptul că, pe principalele artere de circulație, nivelul de zgomot nu depășește limitele admise prin normele de sănătate publică.

Din datele existente se evidențiază faptul că Popești-Leordeni reprezintă un centru comercial important al regiunii, fiind pol al traficului de marfă.

3.2.1.5 Salubritatea

Primăria orașului Popești -Leordeni prin contractual nr. 1074/17.03.2022, a concesionat serviciul de salubritate a orașului către compania S.C. Blue Planet Service S.R.L.³⁵.

Compania impune un program strict de colectare selectivă cât mai ridicată (mai mult de 50% din deșeuri să fie selectate și cele reciclabile valorificate) și impune măsuri pentru sortare, colectare, ridicare și transportare a deșeurilor prin programarea pe categorii cu utilaje specifice:

- Grupa folie PET
- Grupa plastic
- Grupa hârtie/carton
- Grupa deșeuri metalice
- Grupa deșeuri deseuri sticla

³⁴ <http://statistici.insse.ro:8077/tempo-online/#/pages/tables/insse-table>

³⁵ <https://xn--primria-popeti-leordeni-7tc270e.ro/files/consiliul-local/proiecte-hotarare/2022/20220325.ph17882.pdf>



Activitatea de valorificare și reciclare a deșeurilor este organizată în conformitate cu prevederile Strategiei Naționale privind gestiunea deșeurilor și a reducerii în timp a cantității deșeurilor ce ajung în depozite.

3.2.2. Analiza SWOT

| Puncte tari ale orașului Popești-Leordeni în domeniul „Mediu” | Puncte slabe |
|--|---|
| <ul style="list-style-type: none"> - Autorități locale preocupate de problemele de mediu; - Existența rețelelor de alimentare cu apă și canalizare; - Sistem de iluminat public; - Realizarea unor proiecte de reabilitare termică a clădirilor colective; - Serviciu de salubritate funcțional; - Colaborare adecvată la nivelul județului pentru extinderea rețelelor de apă și canalizare. - Existența sistemului de colectare selectivă a deșeurilor. - Externalizarea serviciului de salubritate a orașului - Externalizarea serviciului de apă și canalizare a orașului - Existența alimentării cu gaz ce poate conduce la utilizarea limitată a combustibililor fosili; | <ul style="list-style-type: none"> - Amplasarea în imediata apropiere a municipiului București și a surselor de poluare; - Existența unor agenți economici cu potențial de poluare; - Rețeaua importantă de drumuri ce generează poluare fonică; - Depunerea necontrolată a deșeurilor urbane în unele zone; - Ineficiența energetică a unor clădiri; - Educație, cultură civică în probleme de mediu slab dezvoltate; - Lipsa accesului la serviciile de alimentare cu apă și canalizare în unele zone ale orașului. - Tehnologiei de producere a energiei verzi |
| Oportunități: | Amenințări: |
| <ul style="list-style-type: none"> - Existența resurselor nerambursabile din fondurile europene pentru probleme de mediu; | <ul style="list-style-type: none"> - Resurse bugetare reduse față de nevoia de investiții în infrastructură, rețele de utilități (apă, canalizare, iluminat public); |



| | |
|---|---|
| <ul style="list-style-type: none"> - Integrarea în strategiile de dezvoltare ale județului în ceea ce privește problematica de mediu; - Dezvoltarea pieței de reciclare a deșeurilor, a materiei prime rezultate din procesarea deșeurilor - Potențial mare de dezvoltare a sectorului serviciilor urbane ce vizează protecția mediului; - Presiunile exercitate de UE vor conduce la susținerea măsurilor de protecție a mediului; | <ul style="list-style-type: none"> - Întârzieri în aplicarea legislației de mediu de către agenții economici; - Intensificarea traficului auto în zonă; - Creșterea numărului de autoturisme; - Creșterea cantității de deșeuri urbane rezultate din construcții. |
|---|---|

3.2.3. Obiective pentru domeniul „Mediu”

II DOMENIUL „PROTECȚIA MEDIULUI” - 2030 ORAȘ ECOLOGIC!

- Creșterea calității mediului prin promovarea și aplicarea activă a măsurilor de protecție caracteristice.

Obiectivele specifice sunt:

1. Creșterea calității aerului, apei și solului prin îmbunătățirea sistemului de protecție al mediului;
2. Limitarea poluării și protecția mediului ambiant;
3. Protejarea biodiversității mediului și extinderea spațiilor verzi;
4. Resursele de energie regenerabilă valorificate sustenabil;
5. Dezvoltarea culturii civice în probleme de mediu prin educație și implicare activă.

3.2.4. Fișe de proiecte

Fișa 9

| | |
|--|---|
| <p>Domeniu Mediu</p> | <p>Programul / proiectul propus</p> <p>Titlul: Programe care să generalizeze utilizarea gazului metan, curentului electric și a energiei solare pentru încălzirea locuințelor</p> |
|--|---|



| | |
|---|--|
| Cadrul general | Există soluții tehnice de utilizare a energiei solare, electrice pentru încălzire și prepararea apei calde. |
| Grup țintă | Locuitori ai orașului |
| Obiective | Creșterea calității aerului, apei și solului prin îmbunătățirea sistemului de protecție al mediului; |
| Motivația proiectului | Utilizarea combustibililor solizi reprezintă o importantă sursă de poluare a aerului |
| Modul de implementare a proiectului | Susținerea și sprijinirea populației pentru a utiliza gazul metan, energia electrică și energia solară ca sursă de încălzire a locuințelor |
| Sursa de finanțare | <ul style="list-style-type: none"> - Buget Consiliul local - programe naționale - fonduri private |
| Instituția care răspunde de realizarea proiectului | Consiliul local și locuitorii orașului |
| Termen de realizare | 2028 |
| Indicatori | 2028 - 80% din locuințe folosesc pentru încălzire gazul metan, curentul electric sau energia solară |

Fișa 10

| | |
|-----------------------|--|
| Domeniu Mediu | Programul / proiectul propus Titlul: Facilitarea adoptării de tehnologii nepoluante de către agenții economici |
| Cadrul general | Există pe teritoriul orașului agenți economici cu potențial de poluare |
| Grup țintă | Agenți economici cu potențial de poluare |
| Obiective | Creșterea calității aerului, apei și solului prin îmbunătățirea sistemului de protecție al mediului; |



| | |
|---|--|
| Motivația proiectului | Modernizarea și adoptarea unor tehnologii nepoluante, la agenții economici susceptibili de emisii de noxe atmosferice o măsură ce poate conduce la îmbunătățirea calității aerului |
| Modul de implementare a proiectului | -Promovarea și susținerea adoptării de tehnologii nepoluante; -Monitorizarea modului în care sunt reduse efectele poluante ale activității economice și a modului în care agenții economici își respectă angajamentele asumate. |
| Sursa de finanțare | Resurse ale agenților economici |
| Instituția care răspunde de realizarea proiectului | - Consiliul local; -Agenția Județeană de Mediu; -Agenți economici |
| Termen de realizare | -2030 |
| Indicatori | 2030 - toți agenții economici de pe teritoriul orașului adoptă tehnologii nepoluante, conforme standardelor europene |

Fisa 11

| | |
|------------------------------|---|
| Domeniul Mediu | Programul / proiectul propus Titlul: Proiectul - Creșterea atractivității spațiului public prin extinderea, reabilitarea refuncționalizarea și amenajarea spațiilor verzi |
| Cadrul general | Orice suprafață trebuie valorificată și utilizată pentru a extinde spațiul verde - terenuri neutilizate, scuaruri, spații dintre blocuri, terase etc. Îndeplinirea normativelor U.E. în domeniu |
| Grup țintă | Populația orașului |
| Obiective | Protejarea biodiversității mediului și extinderea spațiilor verzi; |
| Motivația proiectului | Există multe surse cu potențial de poluare astfel că sunt necesare măsuri de diminuare a acesteia. |



| | |
|---|---|
| Modul de implementare a proiectului | Identificarea spațiilor, achiziționarea de arbori, arbuști plante, plantare. |
| Sursa de finanțare/posibile surse de finanțare | <ul style="list-style-type: none"> - Fonduri UE - Bugetul de stat - Buget Consiliul județean - Buget Consiliul local - programe naționale - fonduri private și sponsorizări |
| Instituția care răspunde de realizarea proiectului | Consiliul local, Consiliul Județean, ONG-uri locale, voluntari. |
| Termen de realizare | 2026 |
| Indicatori | 2026 - creșterea cu cel puțin 1000 mp/an a spațiilor verzi |

Fișa 12

| | |
|--|--|
| Domeniu Mediu | Programul / proiectul propus Titlul: Panouri fotovoltaice pe clădiri și stâlpi de iluminat pentru asigurarea energiei necesare iluminatului public, a instituțiilor publice și a clădirilor aflate în administrarea UAT Popești- Leordeni |
| Cadrul general | Cheltuielile anuale alocate iluminatului public și consumului de energie electrică în instituțiile și clădirile publice sunt destul de consistente iar energia convențională consumată afectează mediul |
| Grup țintă | Administrația publică locală, populația |
| Obiective | Resursele de energie regenerabilă valorificate sustenabil; |
| Motivația proiectului | Nevoia de a scădea cheltuielile publice și de a asigura un iluminat public și energie electrică pentru instituțiile publice în mod ecologic |
| Modul de implementare a proiectului | Realizarea proiectului tehnic și montarea de panouri fotovoltaice pe clădirile publice. |
| Sursa de finanțare | Bugetul local, POR, PNRR |



| | |
|--|---|
| Instituția care răspunde de realizarea proiectului | Consiliul local |
| Termen de realizare | 2030. |
| Indicatori | Energie verde - procentul de scădere a costurilor cu iluminatul public și a energiei electrice pentru instituțiile publice raportat la anul de referință 2022 |

Fisa 13

| | |
|---|--|
| Domeniul Mediu | Programul / proiectul propus Titlul: Stații pentru alimentare a autovehiculelor electrice |
| Cadrul general | Creșterea atractivității și viabilității mijloacelor de transport verzi. |
| Grup țintă | Populația |
| Obiective | Creșterea calității aerului, apei și solului prin îmbunătățirea sistemului de protecție al mediului; |
| Motivația proiectului | Nevoia de a îmbunătăți nivelul de transport verde pentru cetățeni. |
| Modul de implementare a proiectului | -Proiect tehnic; -Stabilirea zonelor și a spațiului unde vor fi instalate stațiile; -Stabilirea numărului de prize pentru fiecare stație de încărcare; - Montarea stațiilor de încărcare. |
| Sursa de finanțare/posibile surse de finanțare | Fonduri UE, POR , Bugetul de stat, Buget local, Programe naționale. |
| Instituția care răspunde de realizarea proiectului | Consiliul local |
| Termen de realizare | 2027 |
| Indicatori | 2027 -minim 6 stații de încărcare pentru vehiculele electrice . |



Fisa 14

| | |
|---|--|
| Domeniu Mediu | Programul / proiectul propus Titlul: Plantarea unei liziere de arbori în zona depozitului de deșeuri Glina |
| Cadrul general | Dezvoltarea calității factorilor de mediu prin creșterea infrastructurii verzi |
| Grup țintă | Populația și agenții economici |
| Obiective | Protejarea biodiversității mediului și extinderea spațiilor verzi; |
| Motivația proiectului | Nevoia de a asigura populației viețuirea într-un mediu curat . |
| Modul de implementare a proiectului | Proiectare, execuție, plantare lizieră de arbori |
| Sursa de finanțare | - Fonduri UE - Bugetul local - Bugetul județului - programe naționale |
| Instituția care răspunde de realizarea proiectului | Consiliul local |
| Termen de realizare | 2027 |
| Indicatori | - Lizieră plantată |

Fișa 15

| | |
|-------------------------|---|
| Domeniu Mediu | Programul / proiectul propus Titlul: Extinderea rețelei de alimentare cu gaze naturale |
| Cadrul general | În oraș există un sistem de alimentare cu gaze naturale, la care nu au însă acces toți locuitorii datorită extinderii accelerate a orașului |
| Grup țintă | Populația și agenții economici |
| Obiective | Creșterea calității aerului, apei și solului prin îmbunătățirea sistemului de protecție al mediului; |



| | |
|---|--|
| Motivația proiectului | Nevoia de a asigura accesul generalizat la serviciile de alimentare cu gaze pentru populație și agenții economici. |
| Modul de implementare a proiectului | Proiectare, execuție, branșare la sistemul de canalizare și alimentare cu apă |
| Sursa de finanțare | - Fonduri UE - Bugetul de stat - Bugetul județului - programe naționale |
| Instituția care răspunde de realizarea proiectului | Consiliul județean, Compania de distribuție gaze Distrigaz Sud, consiliul local, agenții economici, populația |
| Termen de realizare | 2029 |
| Indicatori | -2028 - 90% din locuințe și agenți economici racordați la sistemul de alimentare cu gaze naturale. |

Fișa 16

| | |
|--|---|
| Domeniu Mediu | Programul / proiectul propus Titlul: Sisteme individuale de colectare a apelor uzate desființate pe măsură ce se asigură accesul la canalizare |
| Cadrul general | În condițiile realizării canalizării, aceste fose trebuie desființate deoarece poluează apele subterane |
| Grup țintă | Populația și agenții economici |
| Obiective | Creșterea calității aerului, apei și solului prin îmbunătățirea sistemului de protecție al mediului; |
| Motivația proiectului | Crearea sistemului de canalizare nu mai justifică existența acestor fose, cu impact negativ asupra solului și pânzei freactice. |
| Modul de implementare a proiectului | Desființarea foselor septice |
| Sursa de finanțare | Resurse ale populației și agenților economici |



| | |
|---|--|
| Instituția care răspunde de realizarea proiectului | Consiliul local, Compania de apă/canal Ilfov, agenții economici, populația |
| Termen de realizare | 2028 |
| Indicatori | -2027 - 85% din fosele septice desființate |

Fișa 17

| | |
|---|---|
| Domeniu Mediu | Programul / proiectul propus Titlul: Extinderea rețelei de alimentare cu apă și canalizare |
| Cadrul general | În oraș există un sistem de alimentare cu apă și canalizare, la care nu au însă acces toți locuitorii datorită extinderii accelerate a orașului |
| Grup țintă | Populația și agenții economici |
| Obiective | Creșterea calității aerului, apei și solului prin îmbunătățirea sistemului de protecție al mediului; |
| Motivația proiectului | Nevoia de a asigura accesul generalizat la serviciile de alimentare cu apă și canalizare pentru populație și agenții economici. |
| Modul de implementare a proiectului | Proiectare, execuție, bransare la sistemul de canalizare și alimentare cu apă |
| Sursa de finanțare | - Fonduri UE - Bugetul de stat - Bugetul județului - programe naționale |
| Instituția care răspunde de realizarea proiectului | Consiliul județean, Compania de apă/canal Ilfov, consiliul local, agenții economici, populația |
| Termen de realizare | 2030 |
| Indicatori | -2026 - 80% din locuințe și agenți economici racordați la sistemul de alimentare cu apă și canalizare |



Fișa 18

| | |
|---|--|
| Domeniu Mediu | Programul / proiectul propus Titlul: Senzori de măsurare aer nivelului de noxe, agenți alergeni, temperatură, umiditate și presiune atmosferică. - Smart city |
| Cadrul general | Există riscul de poluare a aerului generată de activitățile industrial, traficul auto și schimbările climatice. |
| Grup țintă | Populația și agenții economici |
| Obiective | Creșterea calității aerului, apei și solului prin îmbunătățirea sistemului de protecție al mediului; |
| Motivația proiectului | Nevoia de a măsura nivelul de noxe, agenți alergeni, temperatură, umiditate și presiune atmosferică din aer, în vederea prevenirii populației și a pentru protejarea stării de sănătate a populației |
| Modul de implementare a proiectului | Achiziționarea și montarea aparate senzori de măsurare nivelului de noxe, agenți alergeni, temperatură, umiditate și presiune atmosferică din aer. |
| Sursa de finanțare | <ul style="list-style-type: none"> - Fonduri UE - Bugetul de stat - Bugetul județului - Programe naționale |
| Instituția care răspunde de realizarea proiectului | Consiliul local |
| Termen de realizare | 2027 |
| Indicatori | 2027- senzori de măsurare funcționali |

Fișa 19

| | |
|--------------------------------|---|
| Domeniu Mediu | Programul / proiectul propus Titlul: Reabilitarea termică a instituțiilor publice și a clădirilor aflate în administrarea UAT Popești-Leordeni precum și a clădirilor rezidențiale |
|--------------------------------|---|



| | |
|---|--|
| Cadrul general | Cheltuielile anuale alocate consumului de energie termică în instituțiile și clădirile publice precum și în clădirile rezidențiale sunt destul de consistente iar energia convențională consumată afectează mediul |
| Grup țintă | Administrația publică locală, populația |
| Obiective | Resursele de energie regenerabilă valorificate sustenabil; |
| Motivația proiectului | Nevoia de reducere a consumului și de a asigura energie termică pentru instituțiile publice și clădiri rezidențiale în mod cât mai ecologic. |
| Modul de implementare a proiectului | Realizarea proiectului tehnic și montarea de panouri fotovoltaice pe clădirile publice. |
| Sursa de finanțare | Bugetul local, POR, PNRR |
| Instituția care răspunde de realizarea proiectului | Consiliul local |
| Termen de realizare | 2028. |
| Indicatori | Numărul de clădiri reabilite termic. Procentul de reducere al consumului de energie termică pentru instituțiile publice raportat la anul de referință 2022 |

Fișa 20

| | |
|-----------------------|---|
| Domeniul Mediu | Programul / proiectul propus Titlul: Câmp cu panouri fotovoltaice pentru asigurarea iluminatului public și energia electrică în clădirile publice |
| Cadrul general | Independență energetică, cheltuielile anuale alocate iluminatului public și consumului de energie electrică în instituții publice destul de consistente, iar energia neregenerabilă consumată afectează mediul. |
| Grup țintă | Populația |



| | |
|--|---|
| Obiective | Resursele de energie regenerabilă valorificate sustenabil; |
| Motivația proiectului | Nevoia de a scădea cheltuielile publice și de a asigura un iluminat public ecologic |
| Modul de implementare a proiectului | -realizarea proiectului tehnic al parcului fotovoltaic |
| Sursa de finanțare/posibile surse de finanțare | Buget local, POR |
| Instituția care răspunde de realizarea proiectului | Consiliul local |
| Termen de realizare | 2030 |
| Indicatori | - proiect realizat . |

Fișa 21

| | |
|-------------------------------------|---|
| Domeniul Mediu | Programul / proiectul propus Titlul: Extinderea, reabilitarea refuncționalizarea și amenajarea spațiilor verzi dintre blocuri |
| Cadrul general | Orice suprafață trebuie valorificată și utilizată pentru a extinde spațiul verde - terenuri neutilizate, scuaruri, spații dintre blocuri, terase etc. Îndeplinirea normativelor U.E. în domeniu |
| Grup țintă | Populația orașului |
| Obiective | Protejarea biodiversității mediului și extinderea spațiilor verzi; |
| Motivația proiectului | Există multe surse cu potențial de poluare astfel că sunt necesare măsuri de diminuare a acesteia. |
| Modul de implementare a proiectului | Identificarea spațiilor, achiziționarea de arbori, arbuști plante, plantare. |



| | |
|---|---|
| Sursa de finanțare/posibile surse de finanțare | <ul style="list-style-type: none"> - Fonduri UE - Bugetul de stat - Buget Consiliul județean - Buget Consiliul local - programe naționale - fonduri private și sponsorizări |
| Instituția care răspunde de realizarea proiectului | Consiliul local |
| Termen de realizare | 2026 |
| Indicatori | 2026 - creșterea cu cel puțin 400 mp/an a spațiilor verzi dintre blocuri |

Fișa 22

| | |
|---|--|
| Domeniul Mediu | Programul / proiectul propus Titlul: Platforme de gunoi îngropate |
| Cadrul general | La momentul actual, platformele de colectare a gunoiului sunt de suprafață, ceea ce generează discomfort și reprezintă o potențială sursă de poluare. |
| Grup țintă | Agenți economici și populație |
| Obiective | Limitarea poluării și protecția mediului ambiant; |
| Motivația proiectului | Îmbunătățirea sistemului de protecție a apelor și solului. |
| Modul de implementare a proiectului | Platformele de gunoi îngropate vizează gunoiul din Popești-Leordeni și urmează să se realizeze silozuri îngropate. La momentul actual, platformele de colectare a gunoiului sunt de suprafață. |
| Sursa de finanțare/posibile surse de finanțare | Bugetul consiliului județean, POR, Bugetul local, Programe naționale. |
| Instituția care răspunde de realizarea proiectului | Consiliul local, societate de salubritate, populația |
| Termen de realizare | 2030 |
| Indicatori | 2028 -75% din platformele de gunoi sunt îngropate |

Fișa 23

| | |
|--------------------------|--|
| Domeniul Mediu | Programul / proiectul propus Titlul: Ecologizare pe termen scurt și mediu |
|--------------------------|--|



| | |
|---|---|
| Cadrul general | -Monitorizarea și ecologizarea periodică a localității |
| Grup țintă | - Administrația publică, agenții economici, societatea civilă, cetățeni. |
| Obiective | - Limitarea poluării și protecția mediului ambiant;. |
| Motivația proiectului | -Nevoia intensificare și implementare a măsurilor de protejare a mediului. |
| Modul de implementare a proiectului | - Elaborarea unui program care să monitorizeze și să impună măsuri periodice de ecologizare a localității. Acțiuni de ecologizare pe termen scurt și mediu |
| Sursa de finanțare/posibile surse de finanțare | - Bugetul local - Fonduri private |
| Instituția care răspunde de realizarea proiectului | - Consiliul local |
| Termen de realizare | - 2025 |
| Indicatori | - 2024 - minim 3 acțiuni de ecologizare realizate, - 2027 derularea trimestrială a acțiunilor de ecologizare în oraș. |

Fișa 24

| | |
|--|--|
| Domeniul Mediu | Programul / proiectul propus Titlul: Programe de educație ecologică a populației |
| Cadrul general | -Nivel scăzut de cunoaștere și implicare în implementarea măsurilor de protejare a mediului |
| Grup țintă | - Administrația publică, agenții economici, societatea civilă, cetățeni. |
| Obiective | - Dezvoltarea culturii civice în probleme de mediu prin educație și implicare activă.. |
| Motivația proiectului | -Nevoia de creștere a nivelului de cunoaștere și implicare în implementarea măsurilor de protejare a mediului. |
| Modul de implementare a proiectului | - Elaborarea unui program care să conțină teme pentru dezbateri. |



| | |
|---|--|
| | <ul style="list-style-type: none"> - Încurajarea agenților economici să elaboreze și să implementeze strategii de dezvoltare durabilă. - Încurajarea cetățenilor să respecte mediul înconjurător - Întâlniri periodice de informare și prezentare a rezultatelor |
| Sursa de finanțare/posibile surse de finanțare | <ul style="list-style-type: none"> - Bugetul local - Programe naționale - Fonduri private |
| Instituția care răspunde de realizarea proiectului | <ul style="list-style-type: none"> - Consiliul local |
| Termen de realizare | - 2025 |
| Indicatori | <ul style="list-style-type: none"> - 2024 - minim 3 întâlniri realizate, - 2025 Premiera agenților economici și instituțiile care prin implementarea măsurilor strategice au diminuat efectele negative asupra mediului - 2025 premiera organizațiilor civice și a cetățenilor care prin acțiunile lor au protejat mediul și spațiile verzi și au promovat respectarea normelor de mediu. |

3.3.Dezvoltare socială

3.3.1. Prezentare generală

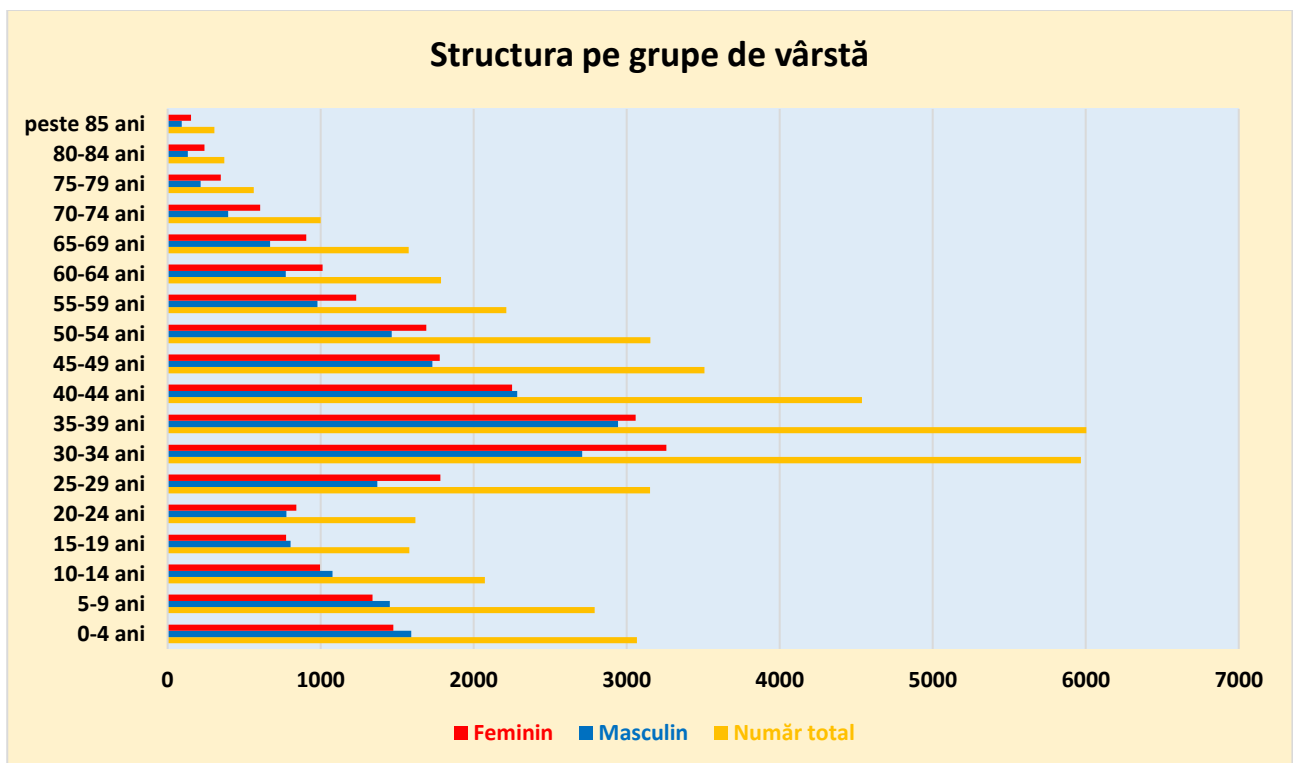
3.3.1.1 Populația

Conform datelor furnizate de Institutul Național de Statistică în urma recensământului efectuat în 2002, populația orașului Popești-Leordeni (după domiciliu) era de 14.439 locuitori, la recensământul din 2011 numărul de locuitori era de 17.875 persoane, și se afla în creștere cu aproximativ 24 % față de recensământul anterior din 2002.

Conform datelor actuale, populația orașului Popești Leordeni se ridică pe 1 ianuarie 2023 la 45.268 locuitori cu o creștere de 235% față de anul 2002 și o creștere de 153% față de anul 2011. Conform acelorși date statistice se poate afirma că trendul demografic al orașului Popești-Leordeni este foarte crescut în comparație cu datele demografice ale județului Ilfov unde populația a crescut de la recensământul din 2002 la 1 ianuarie 2023 cu un procent de 36%.



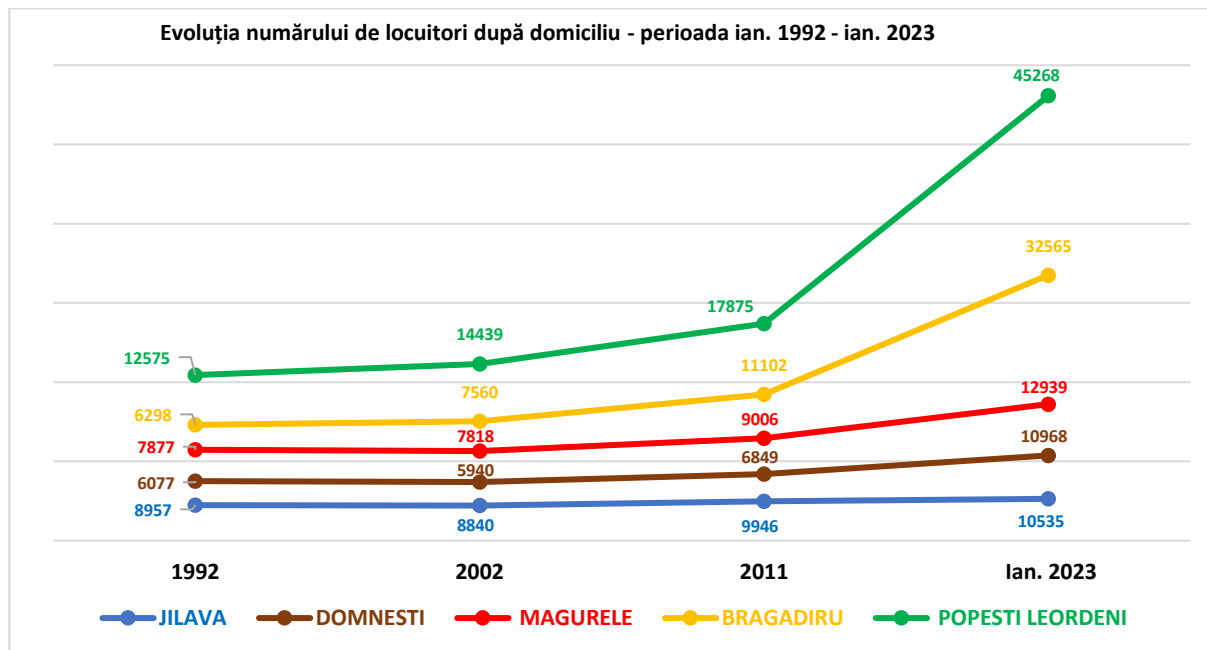
Disponerea populație pe sexe la 1 ianuarie 2023 este echilibrată, cu o ușoară creștere a persoanelor de sex feminin 23.803 - 52,59%, față de persoanele de sex masculin 21.465 - 47,41%. Structura pe grupe de vârstă conform datelor INS la 01.01.2023, evidențiază o populație în general echilibrată în ceea ce privește grupele pe sexe, dar cu o creștere substanțială pe categoriile de vârstă între 30 și 44 de ani ³⁶:



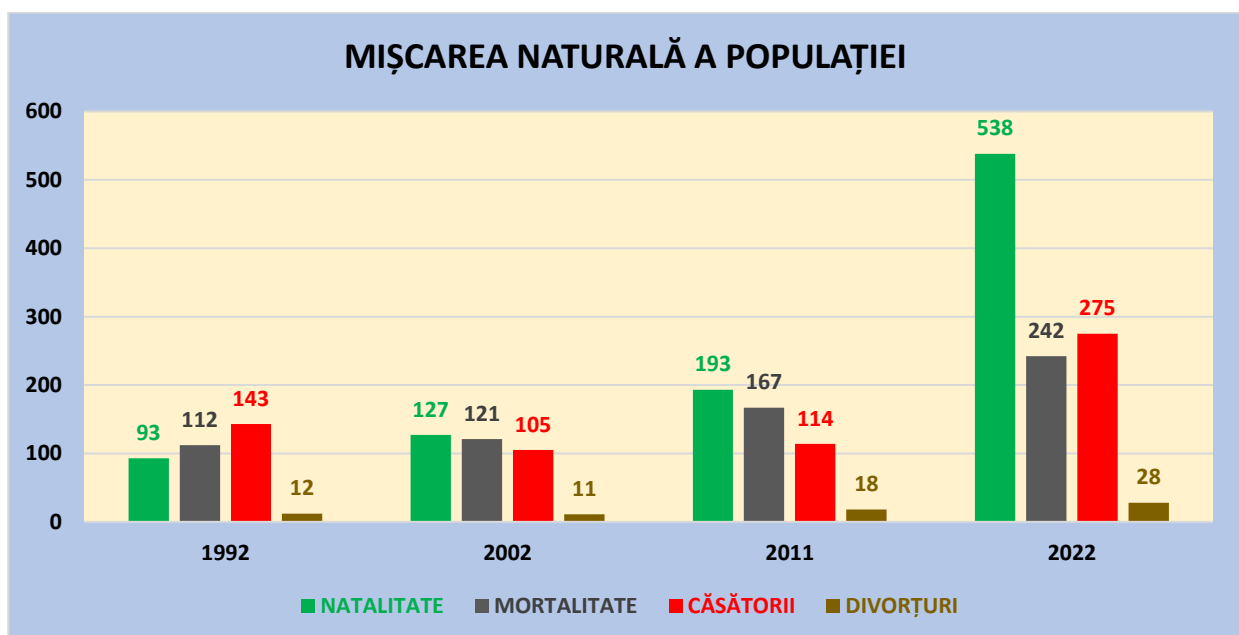
³⁶ <http://statistici.inse.ro:8077/tempo-online/#/pages/tables/inse-table>



Evoluția populației stabile în perioada 1992-2023 (sursa INS):



În comparație cu alte localități învecinate din sudul județului Ilfov, Popești-Leordeni a avut, în perioada 2011- ianuarie 2023, o creștere demografică de (60,42%), cu aproximativ 50% mai crescută față de orașul Măgurele (30,4%) și comuna Domnești (37,56%), trendul fiind mai apropiat de cel al orașului Bragadiru (65,91%) și foarte ridicat cu aproximativ 75% față de comuna Jilava care în perioadă similară a avut o creștere demografică de doar 5,6%.

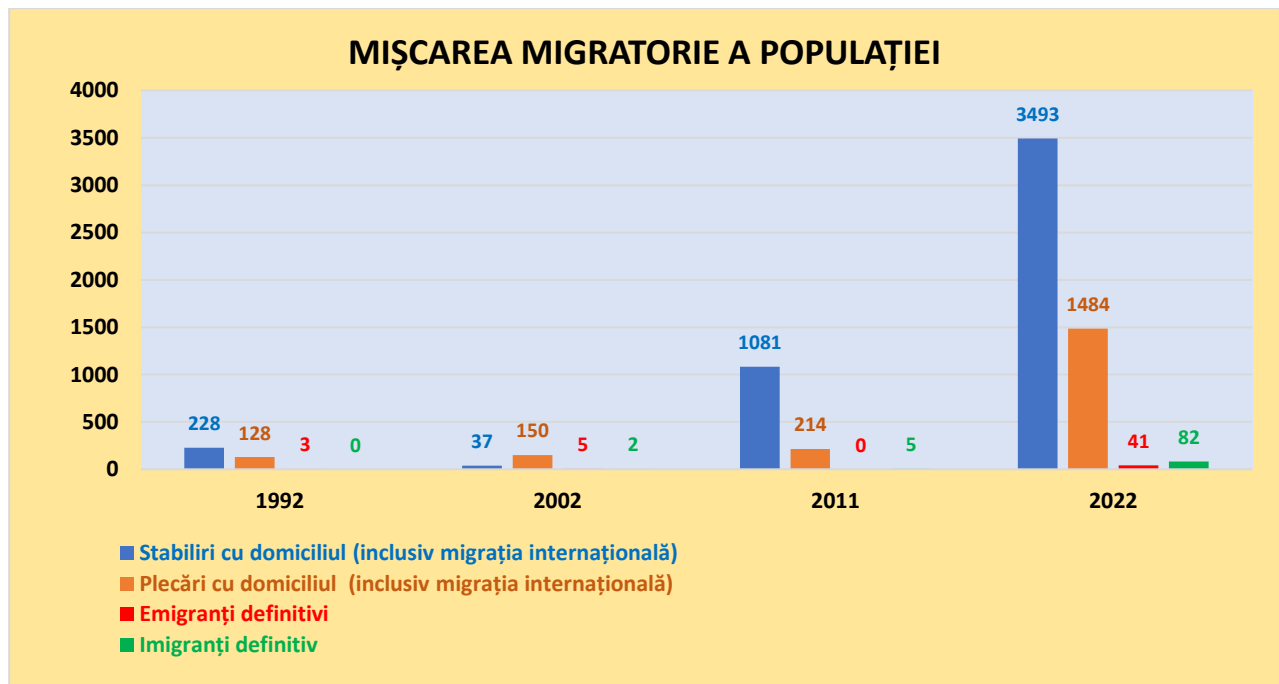




Mișcarea naturală a populației din orașul Popești Leordeni se află pe un trend ascendent fulminant, natalitatea în anul 2022 înregistrează o creștere față de anul 2002 cu 323% iar față de anul 2011 cu 178%. În ceea ce privește mortalitatea, în anul 2022 se înregistrează o creștere de 47% față de anul 2002 și de 38% față de anul 2011. Numărul căsătoriilor în anul 2022 a crescut cu 161% față de anul 2002, iar față de anul 2011 cu un procent de 141%. Referitor la divorțuri creșterea în anul 2022 față de 2002 este de 154% iar față de anul 2011 de 55%.

Diferențele înregistrate între natalitate și mortalitate se prezintă astfel: dacă în anul 2002 procentul natalității era mai mare cu 1,04% față de mortalitate, iar în 2011 diferența dintre natalitate și mortalitate crescuse la 1,15%, în anul 2022 se constată un ascendent al nașterilor față de decese în procent de 122%. Se constată astfel că diferența dintre natalitate și mortalitate a fost tot timpul mai mare în favoarea natalității este cu 119,6% mai mare în anul 2022 față de anul 2002 și își păstrează trendul crescător înregistrând un procent cu 105% mai mare față de anul 2011.

În ceea ce privește diferența dintre căsătorii și divorțuri în anul 2022 se înregistrează un procent cu 882% mai mare în favoarea căsătoriilor față de divorțuri, diferență mai mare cu 28% față de anul 2002 și cu aproximativ 219% față de anul 2011.



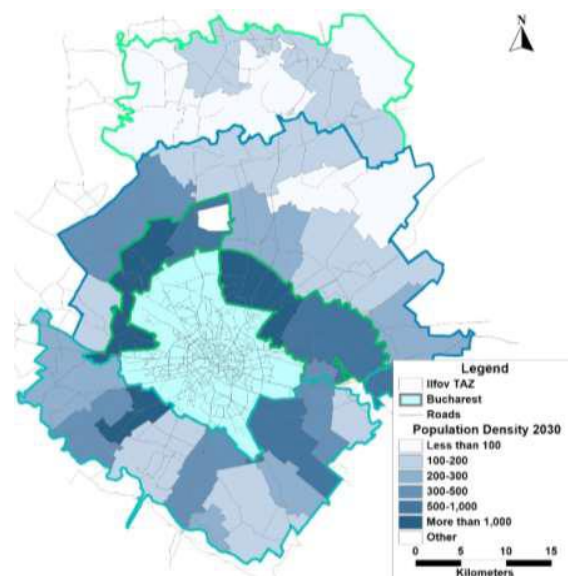


Mișcarea migratorie a populației din orașul Popești-Leordeni se află pe un trend ascendent, *stabilirea cu domiciliul (inclusiv migrația internațională)* în anul 2022 înregistrează o creștere față de anul 2002 cu 340% iar față de anul 2011 cu 223%. În ceea ce privește *plecări cu domiciliul (inclusiv migrația internațională)*, în anul 2022 se înregistrează o creștere de 889% față de anul 2002 și de 593% față de anul 2011. Numărul *emigranților definitiv* în anul 2022 a crescut cu 820% față de anul 2002. Referitor la imigranții definitiv, creșterea în anul 2022 față de 2002 este de 4100% iar față de anul 2011 de 1640%.

Diferențele înregistrate între *stabilirea cu domiciliul (inclusiv migrația internațională)* și *plecări cu domiciliul (inclusiv migrația internațională)* se prezintă astfel: dacă în anul 2002 procentul stabilirilor cu domiciliul era mai mic cu 405% față de procentul plecărilor cu domiciliul, în 2011 diferența dintre stabiliri și plecări a crescut în favoarea stabilirilor cu domiciliu în procent de 505%, iar anul 2022 creștere între stabiliri și plecări în procent de 235%. Se constată astfel că diferența dintre stabilirea cu domiciliul și plecarea cu domiciliul este cu 170% mai mică în anul 2022 față de anul 2002, păstrează un trend descrescător și înregistrează un procent cu 270% mai mic față de anul 2011.

În ceea ce privește diferența dintre emigrări și imigrări definitive în anul 2022 se înregistrează un procent cu 100% mai mare în favoarea imigrărilor față de emigrări, diferență mai mică cu 50% față de anul 2002 și cu 100% mai mica față de anul 2011.

Potrivit estimărilor realizate prin PMUD-BI, pag. 131, densitatea populației va crește semnificativ în Popești-Leordeni până în 2030.



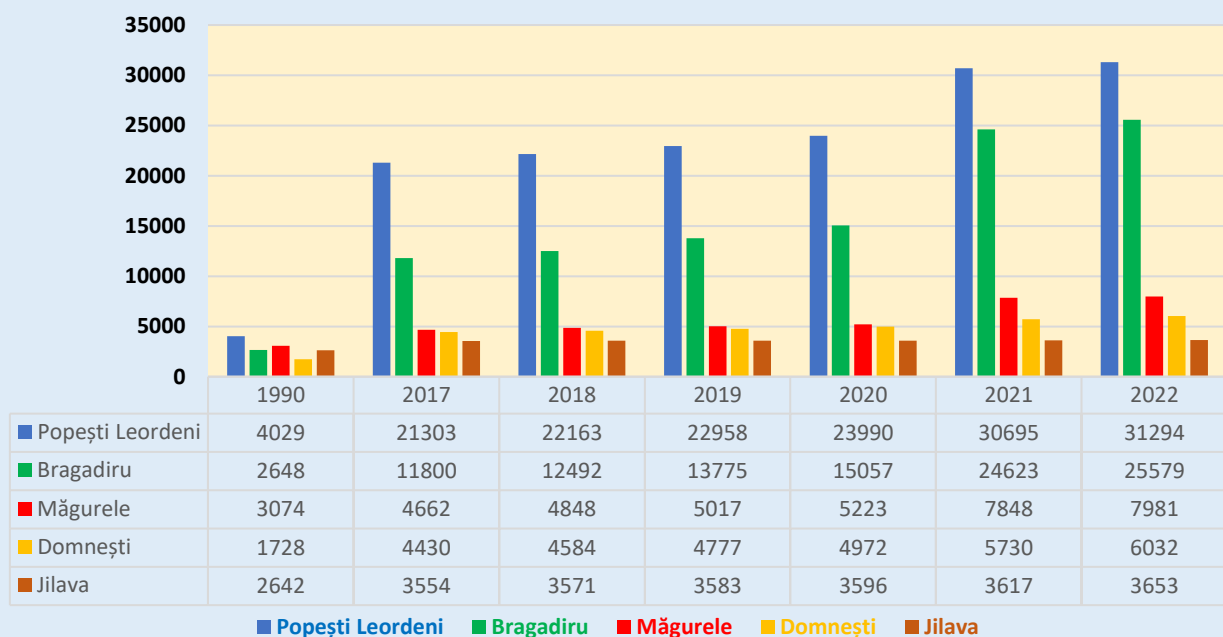


3.3.1.2 Fondul de locuințe

Ca tendință generală, localitățile aflate în imediata proximitate a Bucureștiului, indiferent de mediul de locuire (urban sau rural), au înregistrat o puternică dezvoltare de tip rezidențial.

La nivelul anului 2022 pe întreg județul Ilfov se înregistrează o creștere robustă a numărului de locuințe existente (59%) în ultimii cinci ani, de la 183.283 la 291.393 de locuințe. Ceea ce reprezenta la nivelul anului 2022, un procent de 3,01% din totalul locuințelor existente în România. Se evidențiază o creștere a numărului de locuințe unifamiliale în proximitatea Bucureștiului. Deși nu există statistici oficiale privind numărul și traseele navetiștilor, interviurile realizate cu reprezentanții primăriilor din teritoriu continua să confirme dispoziția generală a populației, în special din localitățile din imediata apropiere a limitei administrative cu București, de a lucra în Capitală și de a locui în Ilfov.

Evoluția numărului de locuințe din localitățile vecine orașului Popești-Leordeni



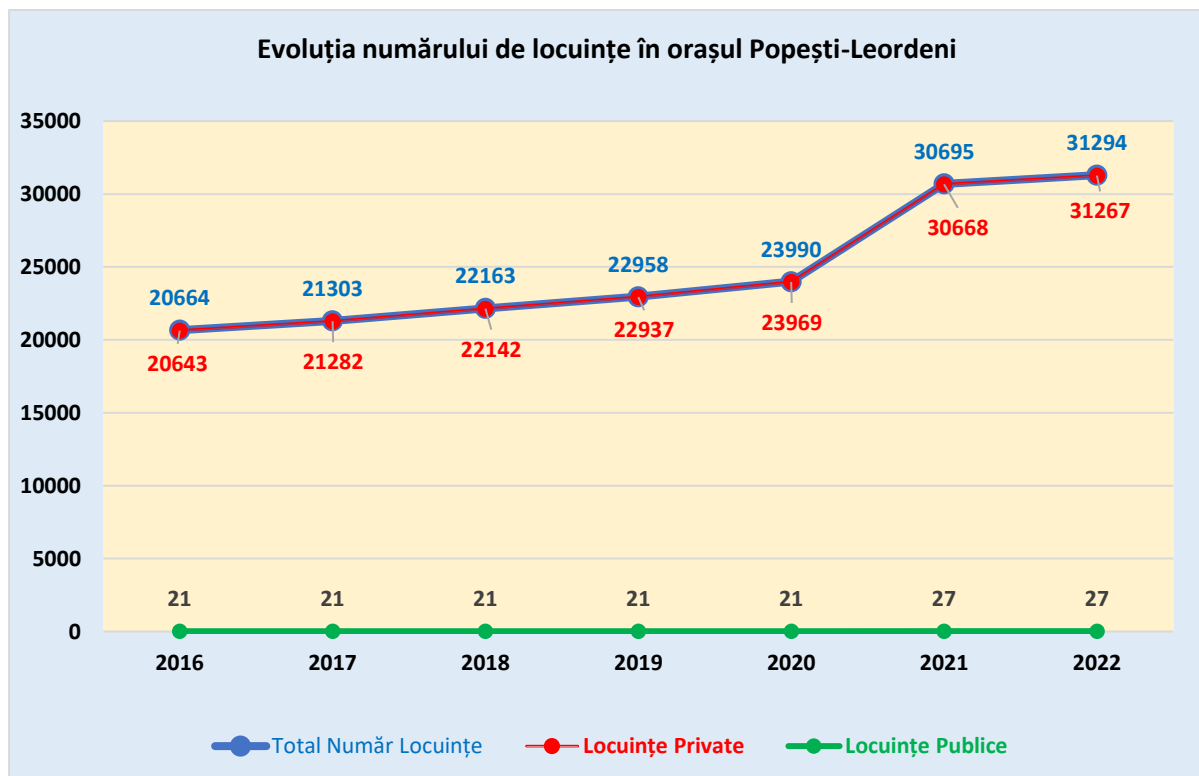
În ultimii cinci ani dezvoltarea rezidențială a orașului Popești-Leordeni a continuat să înregistreze o creștere (47%), (nu la fel de consistentă ca în perioada 2010-2015), de la 21.303 locuințe în 2017 la 31.294 locuințe în 2022.



Creșteri considerabile ale numărului de locuințe în zona de sud a județului Ilfov în ultimii 5 ani, au cunoscut orașul Bragadiru (116%), de la 11.800 locuințe în 2017 la 25.579 locuințe în 2022 dar și orașul Țicleni care a înregistrat o creștere consistentă (71%), de la 4.662 locuințe în 2017 la 7.981 în 2022. Și în comuna Domnești se constată o creștere a numărului de locuințe în ultimii 5 ani însă cu un procent mai scăzut față de vecinii prezentați mai sus, (36%) de la 4.430 locuințe în 2017 la 7.981 în 2022. În comuna Jilava, datele obținute de la INS, evidențiază o stagnare în ceea ce privește dezvoltarea rezidențială procentul de creștere fiind de doar 0,2%.

Atractivitatea rezidențială din zona de sud a județului poate fi explicată atât prin localizarea avantajoasă față de București, cât și prin prețul relativ scăzut al terenurilor de pe axa de sud a județului, ca urmare a dezvoltării imobiliare inițiale în localitățile din nord.

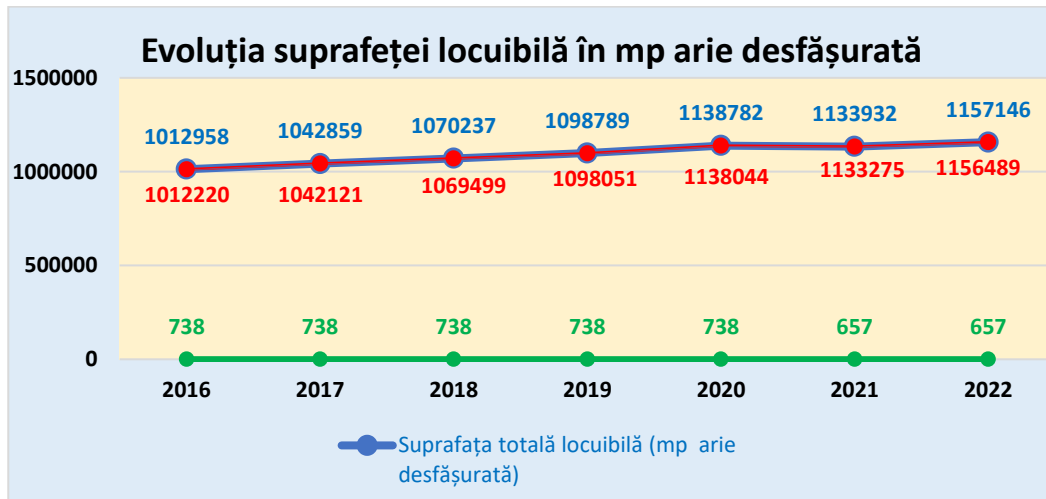
Evoluția fondului de locuințe în Popești -Leordeni se află pe un trend tot mai ascendent, favorizat și de investițiile în infrastructură aflate în desfășurare și care cu siguranță vor continua. Astfel situația locuințelor în ultimii cinci ani în orașul Popești-Leordeni se prezintă astfel³⁷:



³⁷ <http://statistici.insse.ro:8077/tempo-online/#/pages/tables/inse-table>



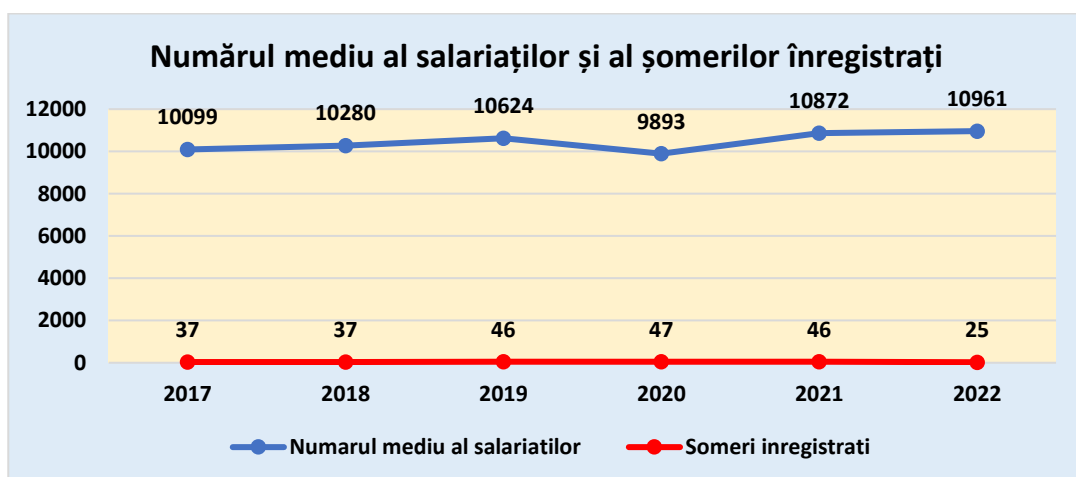
Între anii 2016-2022 dezvoltarea rezidențială (locuințele private) au avut o creștere ne semnificativă de sub 5% pe an, în timp ce locuințele publice au stagnat până după anul 2020, când în anul 2021 au înregistrat o creștere de 28%. În perioada 2016-2022 locuințele private au înregistrat o creștere 51%.



3.3.1.3 Forța de muncă

Există 13.328 de persoane ce au un loc de muncă pe teritoriul orașului. O parte din aceste persoane cu domiciliul stabil și înregistrate ca salariați în Popești-Leordeni. O altă parte își desfășoară activitatea în București iar un număr însemnat de angajați de pe teritoriul orașului sunt din localitățile limitrofe, nu toate fiind înregistrate ca salariați pe raza orașului.

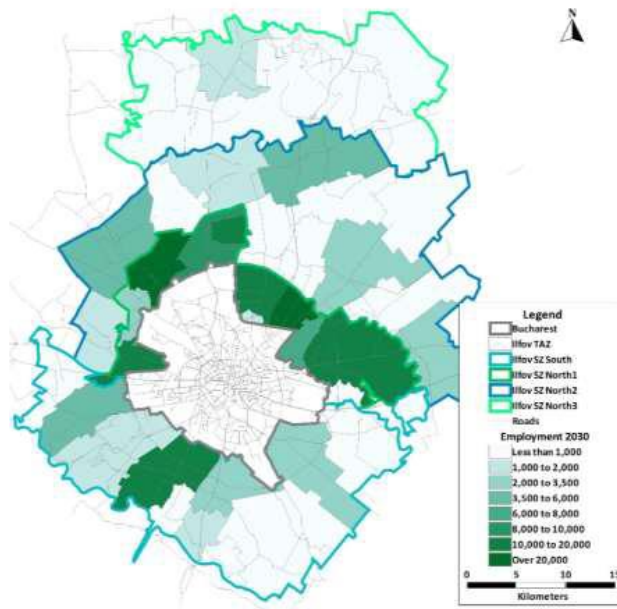
Situația ocupării este următoarea³⁸:



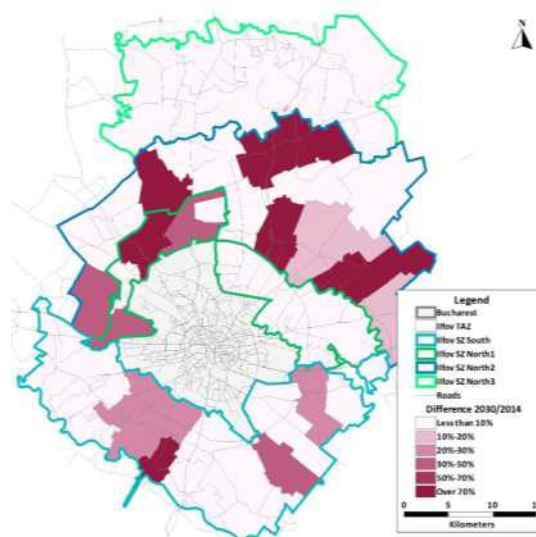
³⁸ <http://statistici.insse.ro:8077/tempo-online/#/pages/tables/inse-table>



Hărțile de mai jos ilustrează previziunile legate de densitatea locurilor de muncă (locuri de muncă/ km²) în București și numărul de locuri de muncă în Ilfov în 2030, precum și rata procentuală de creștere între 2030 și 2014 atât în București cât și în Ilfov³⁹.



Harta Locuri de muncă 2030 Ilfov



Rata procentuală de creștere a locurilor de muncă 2030/2014 Ilfov

³⁹ Sursa: PMUD-BI, pag.133

3.3.1.4 Sănătatea



În privința sistemului medical existent la nivelul anului 2022 în orașul Popești-Leordeni, aceasta este alcătuit în totalitate din unități medicale private:

- ✓ 1 centru medical de specialitate (privat);
- ✓ 1 cabinet de medicină generală (privat);
- ✓ 12 cabinete medicale de familie (privat);
- ✓ 18 cabinete stomatologice (privat);
- ✓ 28 cabinete medicale de specialitate (privat);
- ✓ 13 farmacii (privat);
- ✓ 3 laboratoare medicale (1 public și 2 private);
- ✓ 2 laboratoare de tehnica dentară (privat).

În ceea ce privește personalul medical existent la nivelul orașului Popești leordei, acesta este alcătuit dintr-un total de 63 de medici, 76 membri ai corpului personalului medical mediu și 24 de farmaciști.

| Medici | | Stomatologi | | Personal sanitar mediu | | Farmaciiști |
|-------------------------------|--------|-------------|--------|------------------------|--------|-------------|
| Privat | public | Public | Privat | Privat | Public | Privat |
| 45 (din 12 medici de familie) | 8 | 1 | 18 | 56 | 20 | 24 |

Tabel 8 Structura corpului medical existent în orașul Popești-Leordeni 2021 Sursa: <http://statistici.insse.ro>



3.3.1.5 Asistența socială

Direcția de Asistență Socială din cadrul Primăriei orașului Popești-Leordeni este un compartiment funcțional în aparatul de specialitate al primarului, iar activitățile sale au drept scop prevenirea și combaterea sărăciei și riscului de excluziune socială. Activitățile direcției sunt adresate persoanelor și familiilor fără venituri sau cu venituri reduse, persoanelor fără adăpost, copiilor aflați în dificultate, precum și victimelor traficului de persoane.

Direcția de Asistență Socială este structură funcțională în cadrul aparatului propriu de specialitate al primarului orașului Popești-Leordeni și potrivit Regulamentului de Organizare și Funcționare al Aparatului de Specialitate al Primarului orașului Popești-Leordeni și serviciilor din subordinea Consiliului Local a orașului Popești-Leordeni aprobat prin Hotărârea Consiliului Local al orașului Popești-Leordeni nr. 66 din 25.06.2020, se află în relații de subordonare directă față de Secretarul orașului Popești-Leordeni și este condusă de un funcționar public de conducere cu rang de director executiv.

Potrivit actului normativ emis de Consiliul Local al orașului Popești - Leordeni, Direcția de Asistență Socială are următoarele atribuții:

- ✓ asigură întocmirea și verificarea dosarelor pentru acordarea alocației de stat pentru minori;
- ✓ asigură întocmirea și verificarea dosarelor pentru acordarea indemnizației pentru creșterea copilului și respectiv a stimulentului de inserție, până la împlinirea vârstei de 2 ani /3 ani pentru copilul cu handicap;
- ✓ transmite lunar către A.J.P.I.S. Ilfov dosarele privind acordarea alocației de stat și indemnizației respectiv a stimulentului de inserție;
- ✓ efectuează anchete sociale la domiciliul părinților necăsătoriți, solicitanți de indemnizație creștere copil respectiv stimulent inserție,
- ✓ asigură întocmirea și verificarea dispozițiilor și reevaluează în termenul stabilit ale lege, dosarele privind acordarea venitului minim garantat;
- ✓ asigură comunicarea în termenul prevăzut de lege a dispozițiilor privind acordarea venitului minim garantat;
- ✓ asigură întocmirea și verificarea dispozițiilor și reevaluează în termenul stabilit ale lege, dosarele privind acordarea alocației pentru susținerea familiei;



- ✓ asigură comunicarea în termenul prevăzut de lege a dispozițiilor privind acordarea alocației pentru susținerea familiei;
- ✓ asigură soluționarea cererilor pentru angajarea asistenților personali pentru persoane cu handicap / indemnizația cuvenită adultului sau reprezentantului legal al copilului cu handicap grav;
- ✓ efectuează anchete sociale line legătura cu bolnavii familiile acestora;
- ✓ tine legătura cu D.G.A.S.P.C Ilfov si transmite /solicită documente privind situația persoanelor cu handicap;
- ✓ ține legătura cu instituțiile statului (spitale, azile de bătrâni, cămine spital etc.) privind problemele persoanelor cu handicap;
- ✓ asigură întocmirea dosarelor de solicitare instituționalizare în centre pentru persoane lipsite de ocrotire;
- ✓ efectuează anchete sociale la solicitarea instituțiilor abilitate, privind persoanele cu handicap,
- ✓ soluționează cererile pentru acordarea ajutoarelor pentru încălzirea locuințelor înaintea, în termenul legal, instituțiilor abilitate, documentele privind plata acestor ajutoare,
- ✓ verifică, prin anchete sociale situația solicitanților de ajutor pentru încălzirea locuinței, ori de câte ori este nevoie;
- ✓ soluționează cererile pentru acordarea ajutoarelor financiare de urgență;
- ✓ soluționează cererile pentru acordarea gratuităților pentru persoanele cu handicap (abonamente S.T.B, Metrorex, permis de parcare, anchetă socială pentru obținerea rovinietei);
- ✓ colaborează cu notariatele pentru semnarea unor documente la solicitarea persoanelor vârstnice;
- ✓ colaborează cu instituțiile statului privind emiterea documentelor de identitate pentru persoanele lipsite de ocrotire;
- ✓ monitorizează copiii ai căror părinți sunt plecați în străinătate;
- ✓ monitorizează asistenții personali;



- ✓ colaborează cu diverse OUG-uri, fundații și alte instituții în vederea elaborării unor proiecte sociale.

Potrivit Hotărârii Consiliului Local al orașului Popești - Leordeni nr. 100 din 6.12.2021 privind aprobarea organigramei și a statului de funcții ale Aparatului de Specialitate al Primarului orașului Popești-Leordeni și serviciilor din subordinea Consiliului Local a orașului Popești-Leordeni, Direcția de Asistență Socială este încadrată cu un număr de 16 posturi, din care un funcție de conducere- director executiv și 15 funcții de execuție - inspector.

Potrivit documentului, din cele 15 funcții de execuție 11 sunt ocupate, 3 sunt vacante și 1 este temporar vacant. ⁴⁰

Dincolo de Direcția de Asistență Socială la nivelul aparatului propriu de specialitate a primarului orașului Popești-Leordeni, mai există o structură funcțională care are o serie de atribuții în domeniul sau adiacent domeniului asistenței sociale.

Această structura, este Serviciul de Administrație Publică Autorizare Autoritate Tutelară. Dincolo de alte atribuții specifice, atribuțiile acestei structuri incidente domeniului asistenței sociale sunt:

- ✓ asigură întocmirea formalităților necesare pentru emiterea dispozițiilor de curatelă specială, respectiv autorizare a persoanelor ocrotite;
- ✓ asigură întocmirea rapoartelor de anchetă psihosocială sociale de către persoanele care au atribuții de autoritate tutelară;
- ✓ întocmește dispoziții pentru minori interziși judecătorești la solicitarea notarilor publici;
- ✓ efectuează anchete psihosociale conform art.229 alin.2, lit. b din Legea nr. 71/2011 pentru punerea în aplicare a Legii nr. 287/2009 privind Codul Civil întocmește rapoarte de anchetă;
- ✓ efectuează anchete psihosociale la solicitarea notarilor publici conform art.375 cod civil și întocmește rapoarte de anchetă;
- ✓ participă, la nevoie, împreună cu specialiștii, la efectuarea de anchete sociale în vederea întocmirii expertizei psihiatrice a minorului;

⁴⁰ Situație Exprimată la data adoptării HCL 100/2021 a CL al orașului Popești - Leordeni
133



- ✓ efectuează, conform legii, anchete sociale în vederea instituirii tutelei pentru minori întocmește rapoarte de anchetă;
- ✓ efectuează anchete sociale pentru a se stabili dacă o persoană îndeplinește condițiile pentru a putea fi numită tutore întocmește rapoarte de anchetă;
- ✓ efectuează, conform legii, anchete sociale la domiciliul condamnaților care au solicitat întreruperea pedepsei întocmește rapoarte de anchetă;
- ✓ efectuează anchete sociale pentru persoanele pentru care s-a cerut punerea sub interdicție întocmește rapoarte de anchetă;
- ✓ efectuează anchete sociale la domiciliul interzișilor judecătorești și care sunt instituționalizați în vederea integrării acestora în familie;
- ✓ efectuează anchete sociale la domiciliul condamnaților care au solicitat întreruperea pedepsei întocmește rapoarte de anchetă;
- ✓ asistă persoane vârstnice la încheierea unor acte juridice la solicitarea notarilor publici.

La nivelul orașului Popești-Leordeni funcționează 11 cămine pentru persoane vârstnice, toate fiind private.

De asemenea, există un centru de zi pentru persoanele adulte cu dizabilități și un adăpost pentru victimele violentei domestice. Aceste servicii nu sunt oferite de autoritatea locală.

În conformitate cu prevederile Legii 448/ 2006, primăria asigură resurse financiare pentru plata indemnizațiilor pentru persoanele încadrate în gradul de handicap grav cu asistent personal. În prezent sunt în plată un număr de 305 indemnizații și respectiv 123 asistenți personali.

Direcția pentru Asistență Socială din cadrul primăriei Popești-Leordeni are încheiate mai multe parteneriate cu furnizori de servicii sociale (fundatii/ asociații) care oferă servicii gratuite cum ar ar fi:

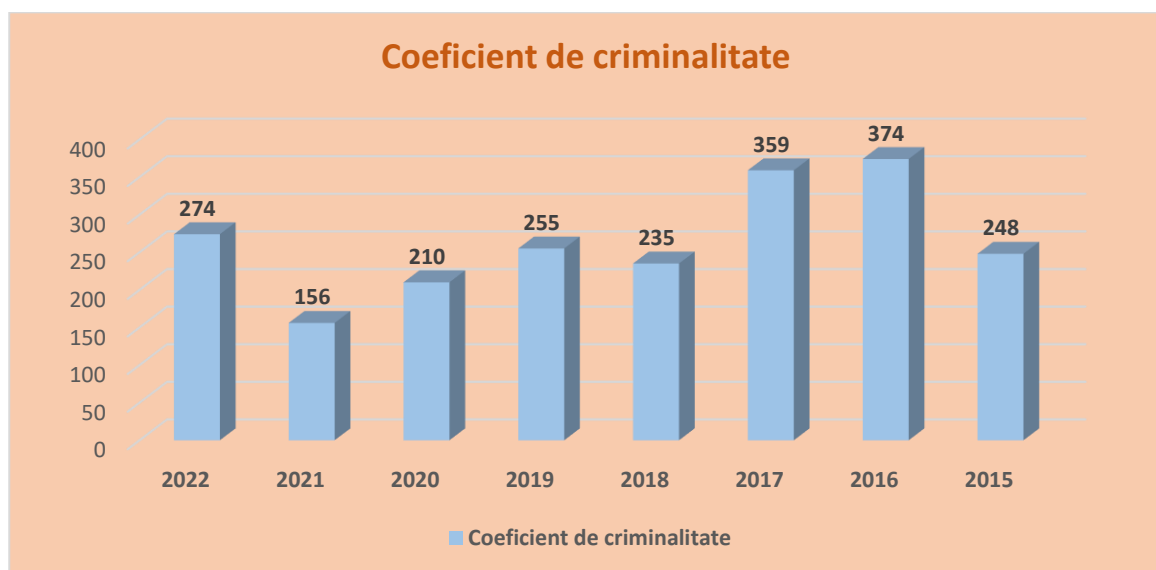
- terapii specifice pentru copiii cu dizabilitati;
- terapie ocupaționala pentru adulții cu dizabilități;
- adăpost, consiliere psihologica și juridica pentru victimele violentei domestice;



- activități culturale (piese de teatru, activități artistice-muzicale), pentru copiii aflați în dificultate.

3.3.1.6 Siguranța publică

În ceea ce privește siguranța publică, este de remarcat faptul că potrivit datelor IPJ Ilfov, coeficientul de criminalitate⁴¹ este de 274, ceea ce presupune un domeniu de încadrare a criminalității la nivelul ridicat. La nivelul orașului Popești-Leordeni există o unitate de poliție încadrată Inspectoratului Județean de Poliție Ilfov, Poliția Orașului Popești- Leordeni.



Evoluția coeficienților de criminalitate la nivelul orașului Popești Leordeni 2015-2022 Sursa IPJ Ilfov

Această unitate de poliție aplică măsuri preventiv/reactive, în scopul asigurării climatului de siguranță publică pe raza municipiului, îndeplinind atribuții specifice muncii de poliție precum: cunoașterea populației, prevenirea criminalității, instrumentarea dosarelor penale, asigurarea securității obiectivelor, bunurilor și valorilor, respectarea legislației în domeniul silvic și transportului de material lemnos, protecției mediului înconjurător,

⁴¹ Coeficientii se calculează pentru un an calendaristic prin însumarea valorilor regăsite la rubrica volumul criminalității specifice faptelor de tâlhărie (total) și furt din societăți comerciale, calculându-se inclusiv media națională, respectiv județeană. Coeficientii de criminalitate specifică se clasifică în următoarele domenii: rată de criminalitate ridicată pentru județele/zonle cu coeficienți peste media națională/județeană; rată de criminalitate medie pentru județele/zonle cu coeficienți cu valori între 75% și 100% din media națională/județeană; rată de criminalitate scăzută pentru județele/zonle cu coeficienți cu valori sub 75% din media națională/județeană.



vânatului, supravegherea și controlul traficului rutier, respectarea regimului domicilierei, prevenirea și combaterea migrației ilegale și traficului de persoane etc.

În oraș funcționează de asemenea, o structură de poliție locală - Direcția Poliția Locală a Orașului Popești Leordeni.

Dincolo de coeficienții de criminalitate înregistrați la nivel local, elementele de infraționalitate care au legătură directă cu domeniul asistenței sociale sunt cele legate de traficul și consumul de droguri și substanțe interzise. Faptul că mare parte din populația orașului își desfășoară activitatea în mod obișnuit în municipiul București, de asemenea, o mare parte din populația școlară din oraș în mod real este încadrată în unitățile școlare din București, presupune ca membrii comunității să fie supuși într-o mare măsură influențelor legate de fenomenul traficului și consumului de droguri manifestat la nivelul municipiului București.

3.3.2 Analiza SWOT

| Puncte tari ale orașului Popești-Leordeni | Puncte slabe ale orașului Popești-Leordeni |
|--|---|
| <ul style="list-style-type: none"> - Poziționarea orașului în vecinătatea municipiului București; - Este situat la numai 9 kilometri de centrul municipiului București; - Populație în continuă creștere - se află pe primul loc la nivel național, în condițiile în care după 2011 populația aproape s-a dublat; - Existența unei populații tinere, mai ales raportat la situația de la nivel național dar și în legătură cu situația de la nivel regional sau comparativ cu municipiul București; - Existența resursei umane calificate și instruită; - Existența unei economii locale în plin avânt și cu mare potențial de creștere; | <ul style="list-style-type: none"> - Infrastructură medicală locală insuficientă raportată la necesitățile localității/ populația actuală a orașului; - Infrastructură locală școlară insuficientă raportată la nevoile localității/ numărul copiilor de vârstă școlară, preșcolară și ante preșcolară din localitate; - Participare cetățenească scăzută la adoptarea deciziei la nivel local; - Lipsa unei infrastructuri socio-medicale adaptate nevoilor localității; - Ofertă scăzută de servicii sociale locale, serviciile publice sociale fiind subdimensionate, nevoia fiind cu greu deservită de serviciile private; |



- | | |
|--|--|
| <ul style="list-style-type: none">- Dezvoltarea unor sectoare economice importante (construcții, servicii, industrie);- Preocuparea administrației locale pentru creșterea atractivității locale;- Existența unei infrastructuri de servicii publice relativ bine dezvoltată însă completată în mare măsură cu infrastructura existentă la nivelul municipiului București;- Premisele dezvoltării unor parteneriate de tip public-privat;- Autorități publice locale deschise și cooperante;- Încredere în autoritățile locale;- Dezvoltarea sectorului de servicii, ca răspuns la nevoile generate de creșterea populației la nivel local;- Numărul mic al populației de peste 65 de ani și pe cale de consecință și existența unui necesar mai mic de servicii sociale dedicate;- Număr mare al populației active la nivel local raportat la totalul populației;- Populația are un nivel foarte înalt de pregătire;- Existența unui trend de creștere a populației;- Existența unui fenomen de creștere a populației tinere;- Spor natural pozitiv;- Potrivit analizelor făcute în cadrul procesului de elaborare nu este zonă defavorizată | <ul style="list-style-type: none">- Lipsa tehnologizării și digitalizării pe scară largă a activității administrației publice locale;- Nivel scăzut de informare în ceea ce privește accesarea fondurilor europene în rândul populației;- Formare profesională scăzută pentru personalul din domeniul prestării serviciilor sociale la nivel local;- Lipsa educației populației în domeniul protecției drepturilor copilului, persoanelor vârstnice, ori a celor cu dizabilități;- Insuficiența informare publică în legătură cu serviciile sociale oferite la nivel local;- Insuficiența informare a populației în legătură cu aspectele legate de violența în familie;- Grad de criminalitate destul de ridicat la nivel local;- Lipsa unor politici sociale locale dedicate tinerilor și copiilor, segment de populație semnificativ la nivel local.- Insuficiența informare a populației în legătură cu pericolele determinate de consumul de droguri și de substanțe periculoase;- Insuficiența informare cu privire la serviciile oferite și măsurile de sprijin pentru consumatorii de droguri;- Existența unui număr de locuitori în mod real, mult mai mare decât cel oficial, fapt |
|--|--|



| | |
|--|--|
| | <p>care face extrem de dificilă calibrarea cantității de servicii locale oferite, aspect care poate afecta inclusiv calitatea serviciilor publice locale;</p> <ul style="list-style-type: none"> - Suprafață mică de spații verzi raportată la numărul de locuitori; - Existența unor aspecte negative care pot afecta calitatea sub aspect urbanistic care pot afecta calitatea vieții locuitorilor din oraș; |
| Oportunități: | Amenințări: |
| <ul style="list-style-type: none"> - Apartenența la sfera de influență a Capitalei fiind considerat un oraș-satelit al acesteia; - Face parte din cea mai bine dezvoltată regiune a României; - Beneficiază de influența socio-economică a Municipiului București; - Existența resurselor nerambursabile din fondurile structurale; - Existența premiselor dezvoltării unor parteneriate public-private în numeroase domenii dar mai ales în ceea ce privește asistența socială; - Creșterea cererii de servicii destinate persoanelor și firmelor etc.; - Existența și posibilitatea accesării unor linii de finanțare pe componenta de dezvoltare a serviciilor sociale la nivel local; - Existența și posibilitatea accesării unor linii de finanțare pe componenta de digitalizare a serviciilor publice locale; | <ul style="list-style-type: none"> - Resurse bugetare reduse față de nevoia de investiții în infrastructură; - Participare civică scăzută; - Transformarea localității într-un fel de "dormitor al Capitalei", în lipsa dezvoltării unui set minimal de servicii publice la nivel local; - Supra popularea căilor de acces în oraș ca urmare a creșterii numărului populației și a faptului că parte extrem de importantă a locuitorilor își desfășoară efectiv activitatea în municipiul București; - Legislație complexă, incoerentă, într-o permanentă modificare; - Migrarea populației tinere; - Existența riscurilor determinate de posibilitatea producerii unor fenomene periculoase (secetă, vijelii); - Existența unor riscuri legate de externalizarea/migrarea fenomenului |



- | | |
|--|--|
| <ul style="list-style-type: none">- Programe guvernamentale și europene de stimulare a dezvoltării serviciilor sociale locale;- Inițiative comune de îmbunătățire a ofertei de instruire prin dezvoltarea unor parteneriate cu autorități publice - instituții de învățământ - mediu de afaceri;- Existența unor conexiunilor rutiere, feroviare și aeriene în legătură cu rețelele de transport care deservește municipiul București și care asigură legăturile de transport la nivelul județului, regiunii dar și național și internațional;- Conectarea la rețelele de transport local în comun din municipiul București (STB și Metrorex);- Posibilitatea de dezvoltare a serviciilor sociale la nivel local, în măsură să asigure și o parte din necesarul de astfel de servicii existen la nivelul municipiului București (în special în ceea ce privește serviciile publice adresate persoanelor vârstnice sau cele destinate sprijinirii și asistării consumatorilor de droguri și substanțe periculoase);- Conectarea la o parte dintre serviciile publice prestate la nivelul municipiului București, în domenii esențiale precum: asistență medicală, învățământ, transport, comunicații și chiar asistență socială. | <ul style="list-style-type: none">- infrațional de la nivelul municipiului București către oraș;- Existența încă a unui grad ridicat de birocratizare în ceea ce privește procedurile pentru accesarea de fonduri europene;- Existența în apropiere a "Gropii de gunoi Glina", posibilă sursă de afectare a calității vieții și sănătății populației din oras;- Încadrarea localității în aceeași regiune cu Capitala și situarea sa în imediata apropiere a acesteia face ca resursele financiare alocate de UE să fie mai reduse; |
|--|--|



III.DOMENIUL „DEZVOLTARE SOCIALĂ” - ORAȘUL CARE NE UNEȘTE!

- Creșterea nivelului de trai pentru toți locuitorii orașului prin acces mai facil la servicii medicale de calitate, conviețuirea într-un mediu social echitabil pentru toți, îmbunătățirea măsurilor de siguranță publică.

Obiectivele specifice sunt:

1. O infrastructură de sănătate reabilitată, modernă și dotată și extinsă, adaptată la ritmul de expansiune al orașului;
2. Capacității crescute de intervenție în situații de urgență;
3. Dezvoltarea infrastructurii de asistență socială și îmbunătățirea serviciilor din domeniu prin programe adecvate;
4. Creșterea facilităților de acces a persoanelor cu dizabilități la bunuri și servicii;
5. Dezvoltarea capacității de asigurare a ordinii și siguranței publice;
6. Acces facil și echitabil la servicii publice și la piața muncii;
7. Îmbunătățirea condițiilor de locuire.

3.3.4. Fișe de proiecte

Fișa 25

| | |
|---------------------------------------|--|
| Domeniul Dezvoltare socială | Programul / proiectul propus Titlul: Aplicație tip one stop shop pentru forța de muncă în parteneriat cu agenții economici din oraș |
| Cadrul general | Ocuparea locurilor de muncă vacante la agenții economici de pe raza orașului Popești- Leordeni prin utilizarea unor mijloace tehnice digitale moderne de consiliere, mediere, aplicare pentru un loc de muncă și angajare. |
| Grup țintă | -Populația și agenții economici |
| Obiective | - Acces facil și echitabil la servicii publice și la piața muncii; |
| Motivația proiectului | -Nevoia de a facilita accesul populației orașului la locurile de muncă vacante din oraș. - Nevoia agenților economici de a ocupa locurile de muncă vacante |



| | |
|---|--|
| | <ul style="list-style-type: none"> - Beneficiile unei aplicații care oferă posibilitatea de interacțiune în timp real între persoanele care se află în căutarea unui loc de muncă și angajatori, asigurând în același timp informare și consiliere despre piața muncii din localitate dar și posibilitatea de accesa sau depune documente care atestă calificarea și intenția viitorului angajat sau condițiile solicitate ori avantajele oferite de angajator prin crearea unui cont de utilizator. - Reducerea timpului de selecție și a cheltuielilor cu deplasarea. - Actualizarea continua a datelor care privesc piața muncii din localitate. |
| Modul de implementare a proiectului | <ul style="list-style-type: none"> - Cooptarea partenerilor - Identificarea și obținerea datelor - Realizarea platformei/aplicației - Promovarea serviciului de tip one stop shop pe piața muncii. |
| Sursa de finanțare/posibile surse de finanțare | <ul style="list-style-type: none"> - Bugetul de stat; - Bugetul CJ Ilfov; - Bugetul local; - Contribuții ale agenților economici. |
| Instituția care răspunde de realizarea proiectului | -Consiliul local, agenții economici |
| Termen de realizare | -2025 aplicație one stop shop funcțională |
| Indicatori | -2027 creșterea cu 30% a numărului de locuri de muncă din oraș ocupate de populația autohtonă, scăderea navetismului și reducerea numărului de persoane fără venituri. |

Fișa 26

| | |
|---------------------------------------|--|
| Domeniul Dezvoltare socială | Programul / proiectul propus Titlul: Centralizarea ocupațiilor într-o bază de date și organizarea de burse locale ale locurilor de muncă |
| Cadrul general | Ocuparea locurilor de muncă vacante la agenții economici de pe raza orașului Popești-Leordeni, |



| | |
|---|--|
| | atragerea locuitorilor orașului să se angajeze în localitatea de domiciliu, creșterea incluziunii sociale prin ocuparea unui loc de muncă pentru persoanele aflate la risc de sărăcie. |
| Grup țintă | -Populația și agenții economici |
| Obiective | - Acces facil și echitabil la servicii publice și la piața muncii; |
| Motivația proiectului | -Nevoia de a facilita accesul populației orașului la locurile de muncă din oraș |
| Modul de implementare a proiectului | -Realizarea recensământului ocupațiilor populației și organizarea, o dată pe an, a unei burse a locurilor de muncă din oraș |
| Sursa de finanțare/posibile surse de finanțare | -Bugetul local, contribuții ale agenților economici; |
| Instituția care răspunde de realizarea proiectului | -Consiliul local, agenții economici |
| Termen de realizare | -2025 - prima bursă organizată și baza de date a ocupațiilor |
| Indicatori | -2028 - 5 burse organizate; -Creșterea cu 20% a numărului de locuri de muncă din oraș ocupate de populația autohtonă, scăderea navetismului și reducerea numărului de persoane fără venituri. |

Fișa 27

| | |
|---------------------------------------|--|
| Domeniul Dezvoltare socială | Programul / proiectul propus Titlul: Poliție locală dotată cu echipamente adecvate (stații de emisie/recepție cu monitorizare GPS, camere video pentru înregistrarea intervențiilor din teren, stații GPS pentru autovehicule) - Smart city |
| Cadrul general | Îmbunătățirea capacității operaționale a Poliției Locale Popești-Leordeni și eficientizarea intervențiilor de siguranță și |



| | |
|---|--|
| | ordine publică precum și a altor activități desfășurate. |
| Grup țintă | Populația și agenții economici |
| Obiective | Dezvoltarea capacității de asigurare a ordinii și siguranței publice; |
| Motivația proiectului | Nevoia de echipare adecvată a polițiștilor locali pentru creșterea calității și eficienței serviciilor prestate. |
| Modul de implementare a proiectului | Achiziționarea de echipamente noi Instruirea personalului asupra modului de utilizare |
| Sursa de finanțare/posibile surse de finanțare | Fonduri UE - POR Bugetul de stat Bugetul local Programe naționale |
| Instituția care răspunde de realizarea proiectului | Consiliul local, Poliția Locală |
| Termen de realizare | 2026 |
| Indicatori | Poliție locală utilată cu echipamente adecvate. |

Fișa 28

| | |
|---------------------------------------|--|
| Domeniul Dezvoltare socială | Programul / proiectul propus Titlul: Dronă pentru supravegherea și identificarea incidentelor din oraș precum și monitorizarea eficientă și rapidă a zonelor greu accesibile din oraș - Smart city |
| Cadrul general | Îmbunătățirea capacității operaționale a Poliției Locale Popești-Leordeni și eficientizarea intervențiilor de siguranță și ordine publică precum și a altor activități desfășurate. |
| Grup țintă | Populația și agenții economici |
| Obiective | Dezvoltarea capacității de asigurare a ordinii și siguranței publice; |



| | |
|---|---|
| Motivația proiectului | Nevoia de echipare adecvată cu mijloace modern a polițiștilor locali pentru creșterea calității și eficienței serviciilor prestate. |
| Modul de implementare a proiectului | Achiziționarea dronă Instruirea personalului asupra modului de utilizare |
| Sursa de finanțare/posibile surse de finanțare | Fonduri UE - POR Bugetul de stat Bugetul local Programe naționale |
| Instituția care răspunde de realizarea proiectului | Consiliul local, Poliția Locală |
| Termen de realizare | 2026 |
| Indicatori | Supravegerea cu ajutorul dronei funcțională. |

Fișa 29

| | |
|---|---|
| Domeniul Dezvoltare socială | Programul / proiectul propus Titlul: Extinderea sistemului de monitorizare video din oraș |
| Cadrul general | Un sistem de monitorizare video poate conduce la utilizarea adecvată a drumurilor orășenești și la creșterea siguranței de utilizare. |
| Grup țintă | Populația orașului |
| Obiective | Dezvoltarea capacității de asigurare a ordinii și siguranței publice; |
| Motivația proiectului | Este necesară asigurarea infrastructurii care să permită creșterea nivelului de siguranță în oraș. |
| Modul de implementare a proiectului | Instalare sistem video de supraveghere a drumurilor orășenești |
| Sursa de finanțare/posibile surse de finanțare | - Bugetul local - Programe naționale |
| Instituția care răspunde de realizarea proiectului | Consiliul local |



| | |
|----------------------------|--|
| Termen de realizare | 2027 |
| Indicatori | -25 de km de drumuri orașenești monitorizate video |

Fișa 30

| | |
|---|---|
| Domeniul Dezvoltare socială | Programul / proiectul propus Titlul: Protocoloale de colaborare cu UAT-uri învecinate - , Măgurele, Jilava, Bragadiru, Dărăști în vederea realizării în comun a unui spital zonal |
| Cadrul general | Una din cerințele locuitorilor din Popești - Leordeni Măgurele, Jilava și Bragadiru o reprezintă realizarea unui spital local. Niciuna dintre localități nu poate susține singură un astfel de demers, astfel că este necesar un proiect comun. |
| Grup țintă | Populația din zonă |
| Obiective | O infrastructură de sănătate reabilitată, modernă și dotată și extinsă, adaptată la ritmul de expansiune al orașului; |
| Motivația proiectului | Nevoia de a realiza un spital în zona de sud a județului Ilfov. |
| Modul de implementare a proiectului | Propunere, semnare protocoale de colaborare în vederea realizării de proiecte comune. |
| Sursa de finanțare/posibile surse de finanțare | Nu este cazul |
| Instituția care răspunde de realizarea proiectului | Consiliul local |
| Termen de realizare | 2025 |
| Indicatori | Protocoloale încheiate |



Fișa 31

| | |
|---|--|
| Domeniul Dezvoltare socială | Programul / proiectul propus Titlul: Construire ambulatoriu (Centru de sănătate publică) |
| Cadrul general | Facilitarea accesului la servicii de calitate prin asistență medicală de specialitate acordată în regim ambulatoriu, prin diagnosticarea, intervenția și tratarea unor afecțiuni care nu necesită internarea. |
| Grup țintă | Populația din zonă |
| Obiective | O infrastructură de sănătate reabilitată, modernă și dotată și extinsă, adaptată la ritmul de expansiune al orașului; |
| Motivația proiectului | Nevoia de servicii medicale în ambulatoriu, eliminarea deplasării în altă localitate pentru diagnosticarea și tratarea unor afecțiuni care nu necesită internarea, acces la intervenții de urgență minore și la analize medicale cu rezultate în timp scurt. Nevoia de programe medicale de prevenție, screening cu diagnostic și tratament precoce. |
| Modul de implementare a proiectului | Studiu de fezabilitate, proiect tehnic, construire și dotare ambulatoriu, angajare personal medical. |
| Sursa de finanțare/posibile surse de finanțare | Fonduri UE Buget CJ Ilfov FESI Buget local Buget național Programe naționale |
| Instituția care răspunde de realizarea proiectului | Consiliul județean Ilfov Consiliul Local |
| Termen de realizare | 2028 |
| Indicatori | Ambulatoriu functional. |



Fișa 32

| | |
|--|---|
| Domeniul Dezvoltare socială | Programul / proiectul propus Titlul: Accesul populației la servicii medicale moderne și de calitate prin utilizarea facilităților de telemedicină |
| Cadrul general | Adaptarea la medicina modernă și facilitarea accesului la servicii medicale de calitate superioară prin furnizarea de la distanță a serviciilor de asistență medicală bazată pe utilizarea tehnologiei informației și a comunicațiilor, în situații în care cadrul medical și pacientul se află în locații diferite, asigurându-se totodată consultul, tratarea și monitorizarea pacienților aflați la distanță, fără a fi compromise standardele de asistență medicală. |
| Grup țintă | Populația orașului , cadrele medicale |
| Obiective | O infrastructură de sănătate reabilitată, modernă și dotată și extinsă, adaptată la ritmul de expansiune al orașului; |
| Motivația proiectului | Nevoia de acces rapid la consultații medicale, indiferent de distanța dintre medic și pacient. Nevoia de îngrijire a pacientului prin intermediul unui consult medical atunci când este necesar. Îmbunătățirea rezultatelor la tratamentele medicale pentru pacienții cu afecțiuni cronice (diabet, astm, boli cardiovasculare, etc.) prin monitorizare și îngrijire constantă fără a fi necesară deplasarea, dar și servicii medicale de prevenție prin încurajarea persoanelor sănătoase să își monitorizeze periodic starea de sănătate prin intermediul unor opinii medicale avizate. |
| Modul de implementare a proiectului | Realizarea infrastructurii necesare serviciilor de telemedicină. Informarea și instruirea cadrelor medicale și a pacienților cu privire la serviciile medicale acordate prin intermediul telemedicinii. |



| | |
|---|--|
| Sursa de finanțare/posibile surse de finanțare | Fonduri nerambursabile Bugetul CJ Ilfov Bugetul local Bugetul de stat Programe naționale |
| Instituția care răspunde de realizarea proiectului | Consiliul județean Ilfov Consiliul Local Instituții medicale Cadre medicale |
| Termen de realizare | 2027 |
| Indicatori | Rețea de servicii medicale oferite prin telemedicină funcțională. Numărul de pacienți care au beneficiat de acest tip de servicii la finalul fiecărui an. |

Fișa 33

| | |
|---|--|
| Domeniul Dezvoltare socială | Programul / proiectul propus Titlul: Centru comunitar de zi pentru copiii și tineri proveniți din familii vulnerabile. |
| Cadrul general | În orice comunitate există familii defavorizate și copii ce provin din rândul acestora și care au nevoie de forme de protecție adecvate. |
| Grup țintă | Populația defavorizată a comunei. |
| Obiective | Dezvoltarea infrastructurii de asistență socială și îmbunătățirea serviciilor din domeniu prin programe adecvate; |
| Motivația proiectului | Existența unui spațiu adecvat pentru copiii defavorizați |
| Modul de implementare a proiectului | Prin proiect se urmărește crearea și amenajarea unui centru pentru copiii defavorizați în cadrul căruia să fie oferite servicii sociale care să susțină menținerea copiilor în familia naturală, să stopeze abandonul școlar și să faciliteze incluziunea socială. |
| Sursa de finanțare/posibile surse de finanțare | Bugetul local Bugetul de stat Fonduri nerambursabile |
| Instituția care răspunde de realizarea proiectului | Consiliul local |



| | |
|----------------------------|--|
| | |
| Termen de realizare | 2027. |
| Indicatori | Centru comunitar pentru copii proveniți din familii defavorizate - funcțional. 20 locuri |

Fișa 34

| | |
|---|--|
| Domeniul Dezvoltare socială | Programul / proiectul propus Titlul: Centru comunitar de zi pentru persoane în vârstnice |
| Cadrul general | Persoanele de vârstă a treia au nevoie de spații de socializare și implicare în acțiuni ale comunității. |
| Grup țintă | Populația în vârstă a orașului |
| Obiective | Dezvoltarea infrastructurii de asistență socială și îmbunătățirea serviciilor din domeniu prin programe adecvate. |
| Motivația proiectului | Inexistența unui spațiu de asistență și recreere pentru persoanele în vârstă. |
| Modul de implementare a proiectului | Prin proiect se urmărește crearea și amenajarea unui centru de recreere și asistență pentru persoanele în vârstă din oraș |
| Sursa de finanțare/posibile surse de finanțare | <ul style="list-style-type: none"> - Fonduri UE - POR, - Bugetul de stat, - Buget județean, - Bugetul local - programe naționale - fonduri private și sponsorizări |
| Instituția care răspunde de realizarea proiectului | Consiliul local |
| Termen de realizare | 2027 |
| Indicatori | - Centru pentru persoane în vârstnice- funcțional |



Fișa 35

| | |
|---|--|
| Domeniul Dezvoltare socială | Programul / proiectul propus Titlul: Facilități de acces pentru persoanele cu dizabilități |
| Cadrul general | Toți cetățenii au drepturi egale de acces la bunuri și servicii. |
| Grup țintă | Persoanele cu dizabilități din oraș |
| Obiective | Creșterea facilităților de acces a persoanelor cu dizabilități la bunuri și servicii; |
| Motivația proiectului | Dreptul de liber acces pentru toți cetățenii orașului în instituțiile și spațiile publice precum și în entitățile private care oferă bunuri și servicii. |
| Modul de implementare a proiectului | Prin proiect se urmărește crearea și amenajarea unei infrastructuri adecvate care să permită persoanelor cu dizabilități accesul la bunurile și serviciile publice și private |
| Sursa de finanțare/posibile surse de finanțare | <ul style="list-style-type: none"> - FESI - Bugetul CJ Ilfov - Bugetul local - Fonduri private provenite de la agenții economici prestatori de bunuri și servicii. |
| Instituția care răspunde de realizarea proiectului | Consiliul Județean Consiliul local Agenți economici |
| Termen de realizare | 2027 |
| Indicatori | - Infrastructură de acces- funcțională 100% |

Fișa 36

| | |
|--------------------------------------|---|
| Domeniu Dezvoltare socială | Programul / proiectul propus Titlul: Construirea de locuințe sociale |
| Cadrul general | -Există în oraș familii sărace sau familii de tineri care nu au suficiente resurse pentru a-și construi o locuință; |



| | |
|---|--|
| | -Este necesară atragerea în oraș a unor specialiști în educație, sănătate cărora să li se poată oferi o locuință. |
| Grup țintă | Tineri, populația săracă, specialiști ce vor să se stabilească în oraș |
| Obiective | Îmbunătățirea condițiilor de locuire |
| Motivația proiectului | Asigurarea unor servicii adecvate de protecție a unor grupuri vulnerabile (familii sărace, cu mulți copii, tineri) și crearea premiselor de atragere a unor specialiști. |
| Modul de implementare a proiectului | Realizarea a 50 de locuințe sociale |
| Sursa de finanțare/posibile surse de finanțare | <ul style="list-style-type: none"> - Bugetul de stat - Bugetul județului - Bugetul local - programe naționale |
| Instituția care răspunde de realizarea proiectului | Consiliul local |
| Termen de realizare | 2028 |
| Indicatori | 2028 - 50 de locuințe sociale realizate |

Fișa 37

| | |
|---------------------------------------|--|
| Domeniul Dezvoltare socială | Programul / proiectul propus Titlul: Elaborarea/actualizarea hărții de risc natural a orașului Popești-Leordeni |
| Cadrul general | Evaluarea și semnalizarea zonelor cu potențial seismic ridicat, cu risc la alunecări de teren sau predispușe la inundații. |
| Grup țintă | Agenți economici și populație |
| Obiective | Capacitate crescută de intervenție în situații de urgență; |
| Motivația proiectului | Elaborarea unor măsuri de prevenirea eficientă a situațiilor de risc generate de posibile dezastru naturale. |



| | |
|---|--|
| Modul de implementare a proiectului | Elaborarea metodologiei de realizare a hărții Identificarea zonelor de risc Realizarea hărții de risc natural. |
| Sursa de finanțare/posibile surse de finanțare | Bugetul consiliului județean, Bugetul local, fonduri nerambursabile. |
| Instituția care răspunde de realizarea proiectului | Consiliul local, |
| Termen de realizare | 2026 |
| Indicatori | 2026 Harta de risc natural realizată |

Fișa 38

| | |
|---|---|
| Domeniul Dezvoltare socială | Programul / proiectul propus Titlul: Consolidarea clădirilor publice și rezidențiale aflate în situații de risc în caz de seism |
| Cadrul general | Consolidarea clădirilor cu risc seismic |
| Grup țintă | Agenți economici și populație |
| Obiective | Creșterea capacității de intervenție în situații de urgență |
| Motivația proiectului | Elaborarea unor măsuri de prevenirea eficientă a situațiilor de risc generate de posibile dezastre naturale. |
| Modul de implementare a proiectului | Identificarea și evaluarea clădirilor din punct de Vedere al riscului seismic Proiect tehnic Reabilitare și consolidare clădiri |
| Sursa de finanțare/posibile surse de finanțare | Bugetul consiliului județean, Bugetul local, Fonduri nerambursabile. Proprietarii de imobile aflate în situație de risc. |
| Instituția care răspunde de realizarea proiectului | Consiliul local, proprietarii de imobile aflate în situație de risc. |
| Termen de realizare | 2028 |
| Indicatori | 2028 100% din clădiri publice consolidate/ 75% clădiri rezidențiale consolidate. |



Fișa 39

| | |
|---|--|
| Domeniu Dezvoltare socială | Programul / proiectul propus Titlul: Programe adecvate legislației privind câinii comunitari |
| Cadrul general | Pe teritoriul orașului există câini fără stăpân |
| Grup țintă | Populația orașului |
| Obiective | Dezvoltarea capacității de asigurare a ordinii și siguranței publice; |
| Motivația proiectului | Nevoia de a soluționa problema câinilor fără stăpân |
| Modul de implementare a proiectului | Aplicarea legislației în materie |
| Sursa de finanțare/posibile surse de finanțare | - Fonduri UE - Bugetul de stat - Bugetul județului - Bugetul local - programe naționale |
| Instituția care raspunde de realizarea proiectului | Consiliul local Consiliul CJ Ilfov |
| Termen de realizare | 2026 |
| Indicatori | 2026 - pe străzile orașului nu mai există câini fără stăpân |

Fișa 40

| | |
|--------------------------------------|---|
| Domeniu Dezvoltare socială | Programul / proiectul propus Titlul: Operaționalizarea asociațiilor de proprietari și încurajarea înființării de asociații civice |
| Cadrul general | Asociațiile de proprietari nu funcționează adecvat iar asociațiile civice sunt în faza incipientă de organizare. |
| Grup țintă | Populația orașului |
| Obiective | Îmbunătățirea condițiilor de locuire |



| | |
|---|---|
| Motivația proiectului | Asociațiile de proprietari și cele civice trebuie să funcționeze și să se implice direct în viața orașului și a comunității. |
| Modul de implementare a proiectului | Asigurare de consultanță și sprijin pentru operaționalizare |
| Sursa de finanțare/posibile surse de finanțare | - programe naționale - resurse private |
| Instituția care raspunde de realizarea proiectului | Consiliul local, asociațiile de proprietari |
| Termen de realizare | 2028 |
| Indicatori | -Toate asociațiile de proprietari sunt funcționale -4 asociații civice operaționale -formalizarea de întâlniri lunare autorități -asociații |

3.4. Amenajarea teritoriului și infrastructura de transport

3.4.1. Prezentare generală

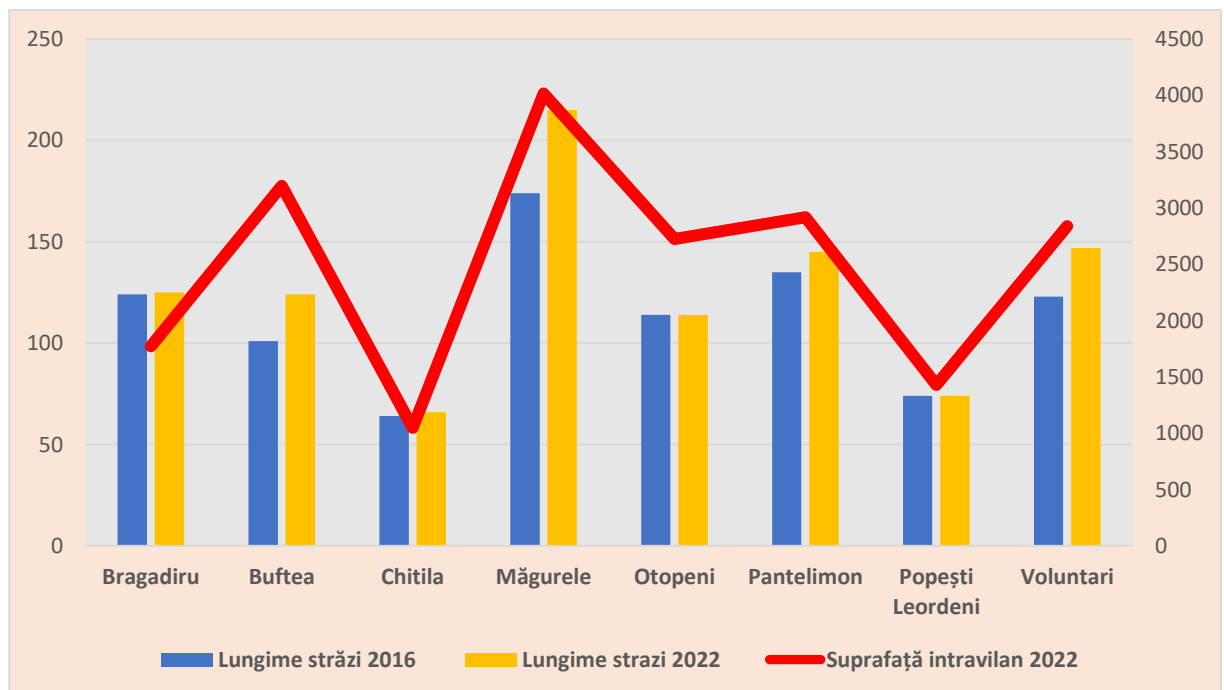
Utilizarea terenurilor este stabilită prin PUG, a cărui actualizare este în curs de realizare. La nivelul anului 2022 suprafața totală a orașului era de 5.581 ha. Iar suprafața intravilanului de 1430 ha⁴².

- Așa cum am mai precizat, arterele principale de circulație sunt:
 - ✓ Drumul Național 4 București - Oltenița, aflat în responsabilitatea Companiei Naționale de Autostrăzi și Drumuri Naționale;
 - ✓ Șoseaua Berceni - aflată în administrarea Municipiului București;
 - ✓ Splaiul Unirii - aflat în administrarea Municipiului București
 - ✓ Șoseaua de centură a Bucureștiului - aflată în responsabilitatea Companiei Naționale de Autostrăzi și Drumuri Naționale;

⁴² <http://statistici.insse.ro:8077/tempo-online/#/pages/tables/insse-table>

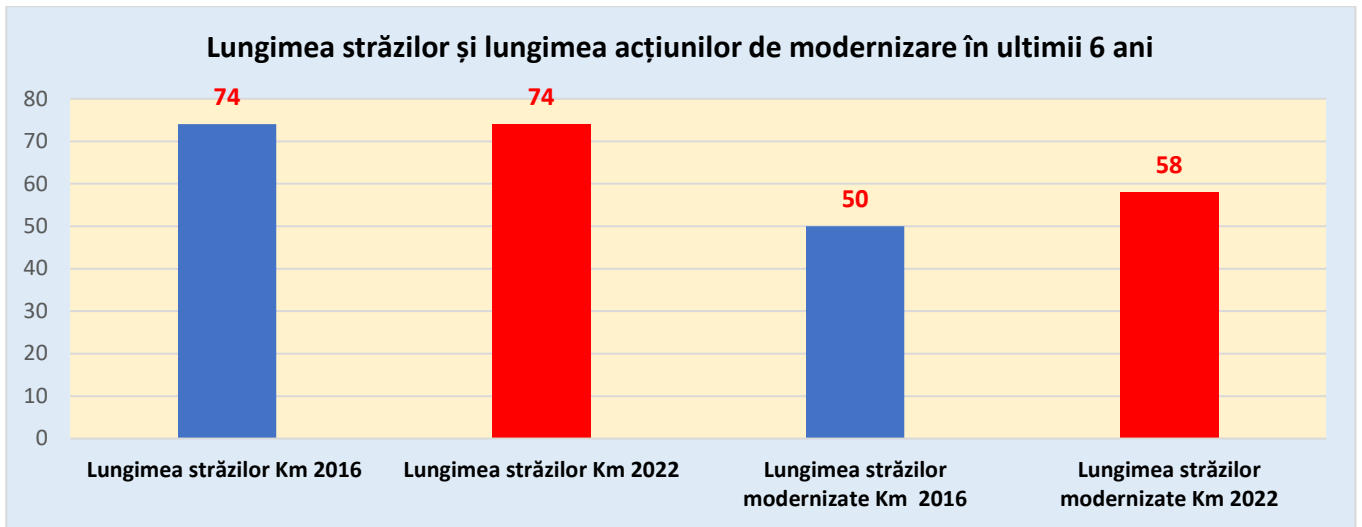


- Pe teritoriul orașului Popești-Leordeni există instalațiile necesare serviciilor feroviare, linia ferată de centură fiind una dintre magistralele care permit fluidizarea traficului de marfă care are ca punct de plecare gările din București.
- Densitatea drumurilor publice la nivelul regiunii București-Ilfov este superioară nivelului înregistrat la nivel național, respectiv 49,25 km/100 Km² comparativ cu 36,23 km/100 Km². La nivel intraregional se constată o diferență semnificativă a valorii densității drumurilor publice în favoarea județului Ilfov care înregistrează 50,91 km/100 Km² față de 38,33 km/100 Km², valoare atribuită Municipiului București.
- Gradul de modernizare a străzilor orășenești în județ este însă sub media națională, 45% față de 63%, consecință a dezvoltării imobiliare rapide care a surclasat capacitatea de investiții în infrastructură⁴³.



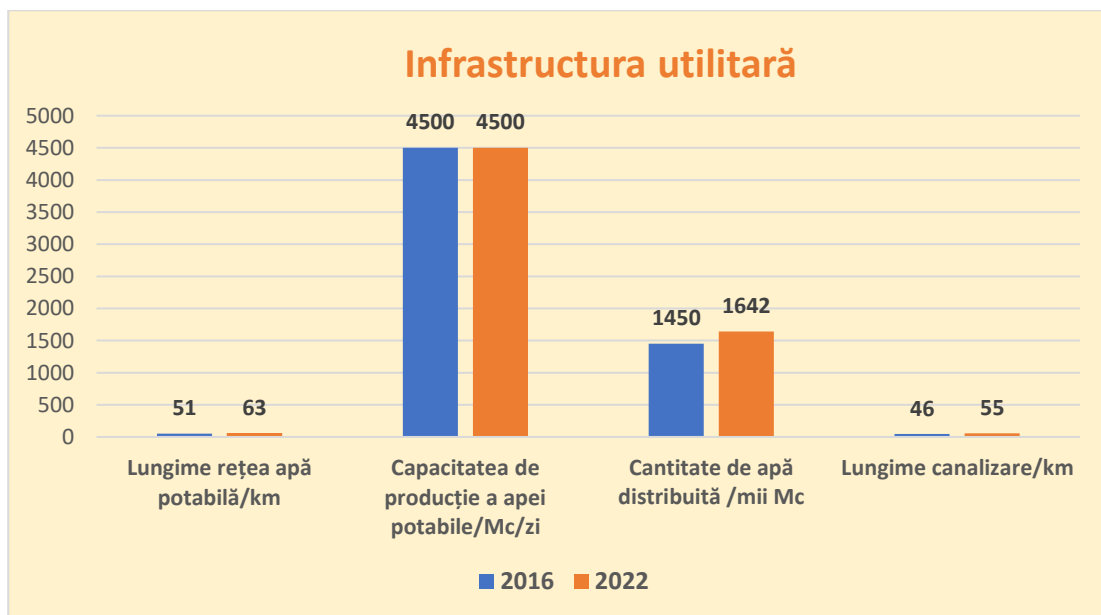
În prezent, Popești-Leordeni dispune de 185 de străzi și conform datelor furnizate de INS la nivelul anului 2022 lungimea acestora însuma 74.000 m.

⁴³ https://www.adrbi.ro/media/2860/pdr_bi_2021_2027_varianta_octombrie_2022



Tot conform datelor statistice furnizate de INS, lungimea totală a străzilor din localitate în ultimii 6 ani a rămas neschimbată, în timp ce lungimea străzilor modernizate a crescut cu un procent de 1,16%⁴⁴.

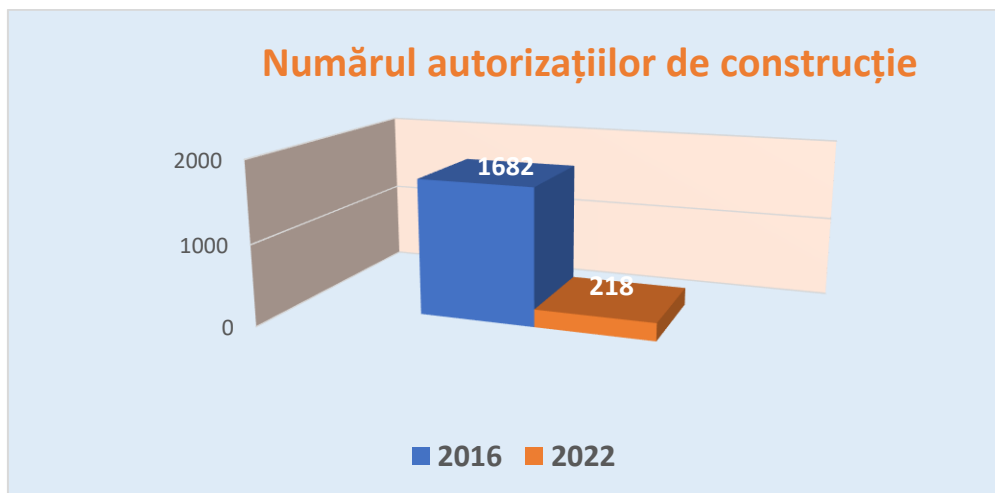
Infrastructura utilitară



⁴⁴ <http://statistici.insse.ro:8077/tempo-online/#/pages/tables/inssse-table>



Din punct de vedere al dezvoltării rețelei de apă potabilă și canalizare, în ultimii 6 ani lungimea rețelei de apă potabilă a crescut cu 1,23%, lungimea rețelei de canalizare a crescut cu 1,19% iar cantitatea de apă distribuită a crescut cu 1,13%.



Din punct de vedere al numărului de autorizații de construcție eliberate în ultimii 6 ani se constată o scădere semnificativă cu 71,55% în anul 2022 față de anul 2016⁴⁵

Transportul în comun

În baza unui Contract de delegare a gestiunii serviciului public de transport local de călători în regiunea București-Ilfov, încheiat la sediul Asociației de Dezvoltare Intercomunitară pentru Transport Public București-Ilfov, între: ASOCIAȚIA DE DEZVOLTARE INTERCOMUNITARĂ PENTRU TRANSPORT PUBLIC BUCUREȘTI ILFOV (TPBI) și ORAȘUL POPEȘTI-LEORDENI, prin Consiliul Local al Orașului, în localitatea Popești-Leordeni, conform Societății de Transport Voluntari, transportul în comun este asigurat de autobuze prin 2 linii regionale:



⁴⁵ <http://statistici.insse.ro:8077/tempo-online/#/pages/tables/inse-table>



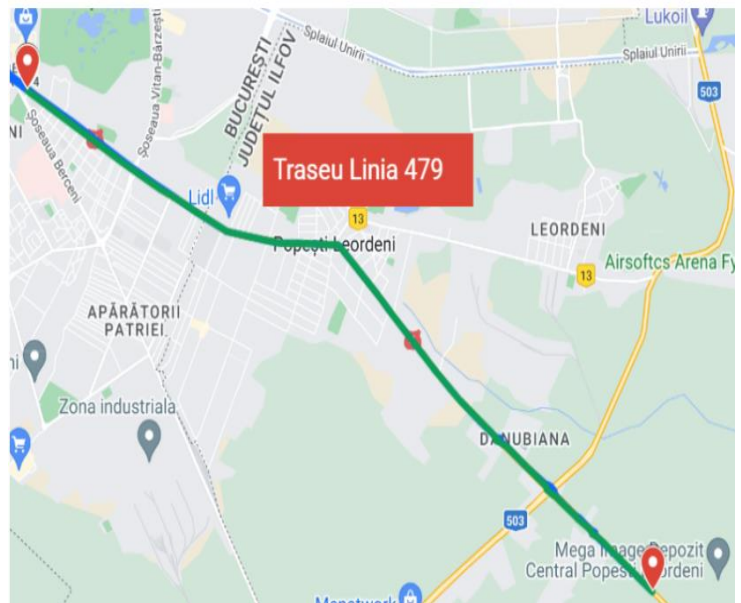
440 Piața Sudului → Leordeni și retur;

LEORDENI - C.F.R CENTURA - FORTULUI - DOMNITA BALASA - POSADA - TABEREI - GHEORGHE COSTA FOSTUL- LICEU TEORETIC RADU POPESCU - PRIMARIA POPESTI-LEORDENI - CAZANESTI - PARAUL RECE - PRESTIGE-INSTITUTUL SF. MARIA - ROMPRIM - SOSEAUA VITAN BARZESTI - STADION - LUNCA BARZESTI - PIATA SUDULUI ȘI RETUR (18 STAȚII PE SENS)



479 Piața Sudului → Agropol și retur

AGROPOL- TABEREI -VISCOFIL -FAGULUI -VIILOR-PRIMARIA POPESTI-LEORDENI - CAZANESTI - PARAUL RECE - PRESTIGE-INSTITUTUL SF. MARIA - ROMPRIM - SOSEAUA VITAN BARZESTI - STADION - LUNCA BARZESTI - PIATA SUDULUI ȘI RETUR (15 STAȚII PE SENS)



3.4.2. Analiza SWOT

| Puncte tari ale orașului: | Puncte slabe: |
|--|--|
| <ul style="list-style-type: none"> - Amplasarea orașului în imediata apropiere a municipiului București îi conferă atractivitate pentru locuire și activități economice; - Infrastructură importantă de drumuri; - Acces la centura Bucureștiului; - Acces la calea ferată; - Autorități locale deschise; | <ul style="list-style-type: none"> - Dezvoltarea insuficientă a infrastructurii (transport, mediu și socială) generată de suprafața mare a orașului și intravilanul extins; - Accesibilitate scăzută pe căi rutiere și ferate. Mobilitate scăzută în regiune; - Sistem de utilități publice insuficient dezvoltat, ceea ce întârzie și lucrările de reabilitare a drumurilor; |



- | | |
|--|--|
| <ul style="list-style-type: none">- Existența rețelelor de comunicații (telefonie, internet, cablu);- Existența rețelei electrice și a celei de alimentare cu gaz;- Existența unor drumuri reabilite;- Rata șomajului scăzută comparativ cu media națională a zonelor similare;- Existența transportului în comun;- Număr scăzut de accidente rutiere;- Existența unor locuri de parcare amenajate- Darea în folosință a pasajului pe centura capitalei | <ul style="list-style-type: none">- Insuficiența serviciilor și a spațiilor publice în noile cartiere;- PUG neactualizat;- Numărul insuficient de locuri de parcare raportat la cerința de parcare;- Existența unei rețele de drumuri limitată, insuficient amenajată conduce la concentrarea traficului în centrul orașului;- Există puncte cheie în oraș ce pot genera accidente rutiere;- Traficul intens din localitate, la ore de vârf;- Existența unei singure conexiuni importante între București și Popești Leordeni generează congestie;- Insuficiența trotuarelor conduce la circulația pietonilor pe partea carosabilă;- Transport în comun fără conexiuni în județ, fapt ce face folosirea automobilelor mult mai atractivă;- Viteza de deplasare scăzută pentru transportul în comun;- Sistemele de informare a pasagerilor, în timp real și statice (hărți / orare vizibile) în mijloacele de transport în comun și în stații sunt inexistente;- Sistemul actual de autobuze nu oferă o acoperire extinsă a orașului, nu există trasee arteriale sau de traversare a orașului; |
|--|--|



| | |
|--|--|
| | <ul style="list-style-type: none"> - Stații de îmbarcare improprii, deteriorate; - O mare parte din străzi nu întrunesc cerințele legate de accesibilitate pentru persoanele cu mobilitate redusă; - Calitatea spațiilor pietonale este scăzută; - Lipsa spațiilor amenajate pentru parcare acestora, slaba monitorizare a respectării prevederilor privind parcare vehiculelor de marfă, precum și lipsa unei politici privind utilizarea spațiului public pentru aprovizionare; - Amenajări pentru deplasarea cu bicicleta insuficiente. - |
| Oportunități: | Amenințări: |
| <ul style="list-style-type: none"> - Dezvoltarea zonei metropolitane București-Ilfov; - Creșterea atractivității orașului pentru locuire; - Existența resurselor nerambursabile din fondurile structurale; - Integrarea în strategiile de dezvoltare ale județului; - Dezvoltarea unor relații de parteneriat în vederea dezvoltării infrastructurii - Aplicarea măsurilor din PMUBI | <ul style="list-style-type: none"> - Resurse bugetare reduse față de nevoia de investiții în infrastructură; - Expansiunea mult prea rapidă a orașului, ce depășește capacitatea locală de creare a infrastructurii. |



IV. DOMENIUL „AMENAJAREA TERITORIULUI (URBANISM, UTILITĂȚI PUBLICE ȘI TRANSPORT PUBLIC)”- ORAȘUL OMOGEN!

- Utilizarea optimă a teritoriului orașului și respectarea dreptului cetățenilor la armonie arhitectonică și acces facil la infrastructura de utilități publice și transport.

Obiectivele specifice sunt:

1. Acces facil la utilitățile publice;
2. Infrastructura de transport îmbunătățită;
3. Funcțiuni urbane integrate;
4. Design arhitectural modern;

3.4.4. Fișe de proiecte

Fișa 41

| | |
|---|--|
| Domeniu Amenajarea teritoriului | Programul/proiectul propus Titlul: Amenajare drumuri de legatura între Șoseaua Leordeni și Splaiul Unirii, precum și facilitarea accesului din/în cartierele adiacente |
| Cadrul general | - Expansiunea spațiului rezidențial trebuie însoțită de realizarea infrastructurii aferente |
| Grup țintă | -Populația orașului |
| Obiective | -Îmbunătățirea infrastructurii de transport |
| Motivația proiectului | -Este necesară creșterea atractivității pentru locuire prin crearea unei infrastructuri adecvate |
| Modul de implementare a proiectului | -Amenajarea de drumuri orășenești noi |
| Sursa de finanțare/posibile surse de finanțare | Bugetul local, Bugetul județean Bugetul de stat, Fonduri naționale Fonduri europene |
| Instituția care răspunde de realizarea proiectului | Consiliul local |
| Termen de realizare | -2028 |



| | |
|------------|---|
| Indicatori | -Drumuri de legătură și de acces realizate. |
|------------|---|

Fișa 42

| | |
|---|---|
| Domeniu Amenajarea teritoriului | Programul/proiectul propus Titlul: Largire si modernizare Soseaua Oltenitei - Drumul National 4 (DN4) între Km 7+564 - Km 9+020 (str. Cheile Turzii - Pța. Sf. Maria, Popești-Leordeni, județul Ilfov) |
| Cadrul general | - Expansiunea spațiului rezidențial trebuie însoțită de realizarea infrastructurii aferente |
| Grup țintă | -Populația orașului |
| Obiective | -Îmbunătățirea infrastructurii de transport |
| Motivația proiectului | -Este necesară creșterea atractivității pentru locuire prin crearea unei infrastructuri adecvate |
| Modul de implementare a proiectului | -Amenajarea de drumuri naționale și orășenești |
| Sursa de finanțare/posibile surse de finanțare | Bugetul local, Bugetul județean Bugetul de stat, Fonduri naționale Fonduri europene |
| Instituția care răspunde de realizarea proiectului | Consiliul local |
| Termen de realizare | -2028 |
| Indicatori | - Drumuri naționale și orășenești lărgite și amenajate. |

Fișa 43

| | |
|---|---|
| Domeniu Amenajarea teritoriului | Programul/proiectul propus Titlul: Amenajare str. Mirăslău - conexiunea între DN4 și str. Popești Vest - Șoseaua Berceni |
| Cadrul general | - Expansiunea spațiului rezidențial trebuie însoțită de realizarea infrastructurii aferente |



| | |
|---|---|
| Grup țintă | -Populația orașului |
| Obiective | -Îmbunătățirea infrastructurii de transport |
| Motivația proiectului | -Este necesară creșterea atractivității pentru locuire prin crearea unei infrastructuri adecvate |
| Modul de implementare a proiectului | -Amenajarea de drumuri orășenești prin modernizarea rețelor hidroeliditare, iluminat stradal și sistematizare rutieră |
| Sursa de finanțare/posibile surse de finanțare | Bugetul local, Bugetul județean Bugetul de stat, Fonduri naționale Fonduri europene |
| Instituția care răspunde de realizarea proiectului | Consiliul local |
| Termen de realizare | -2027 |
| Indicatori | - Drumuri orășenești amenajate. |

Fișa 43

| | |
|---|--|
| Domeniu Amenajarea teritoriului | Programul/proiectul propus Titlul: Modernizarea, extinderea și eficientizarea rețelelor de iluminat public din orașul Popești-Leordeni |
| Cadrul general | Sistemul de iluminat public necesită întreținere și dezvoltare continuă. |
| Grup țintă | Populația orașului |
| Obiective | Facilitarea accesului la utilitățile publice |
| Motivația proiectului | Este necesară creșterea atractivității pentru locuire și afaceri prin corelarea extinderii sistemului de iluminat public cu nivelul de dezvoltare a zonelor rezidențiale și a zonelor de dezvoltare economică. |



| | |
|---|---|
| Modul de implementare a proiectului | Evaluarea nevoilor de reabilitare și extindere a rețelei Elaborare proiect tehnic Identificarea sursei de finanțare Reabilitare și extindere continua a sistemului de iluminat public. |
| Sursa de finanțare/posibile surse de finanțare | - Fonduri UE - POR - Bugetul de stat - Bugetul județului - Bugetul local - programe naționale |
| Instituția care răspunde de realizarea proiectului | Consiliul Local |
| Termen de realizare | 2027 |
| Indicatori | Reabilitare a minim 15 km rețea Extindere minim 10 km rețea |

Fișa 44

| | |
|---|--|
| Domeniu Amenajarea teritoriului | Programul/proiectul propus Titlul: Cabluri îngropare |
| Cadrul general | Desing arhitectonic sustenabil, eficientizare servicii de distribuție energie electrică și servicii de telecomunicații |
| Grup țintă | Populația orașului, agenții economici, instituții. |
| Obiective | Design arhitectural modern |
| Motivația proiectului | Este necesară eficientizarea și protejarea de intemperii a rețelelor electrice și de telecomunicații să în același timp asigurarea unui desing arhitectonic sustenabil în localitate |
| Modul de implementare a proiectului | Evaluarea rețelelor de cablu Proiect tehnic Realizare rețea subterană de cabluri electrice și cabluri de telecomunicații. |
| Sursa de finanțare/posibile surse de finanțare | - Fonduri UE - POR - Bugetul de stat - Bugetul local |



| | |
|---|---|
| | - Programe naționale |
| Instituția care răspunde de realizarea proiectului | Consiliul Local |
| Termen de realizare | 2030 |
| Indicatori | Realizare a minim 20 km rețea subterană de cabluri. |

Fișa 45

| | |
|---|--|
| Domeniu Amenajarea teritoriului | Programul/proiectul propus Titlul: Zonă de promenadă |
| Cadrul general | Creșterea atractivității spațiului public prin refuncționalizare și amenajare de zone pietonale |
| Grup țintă | Populația orașului |
| Obiective | Design arhitectural modern |
| Motivația proiectului | Este necesară extinderea și modernizarea spațiilor pietonale și a zonelor de promenadă în toată localitatea. |
| Modul de implementare a proiectului | Evaluarea zonelor adecvate pentru promenadă Proiect tehnic Realizare spații pietonale/trotuare, sistem de iluminat, mobilier urban, plantare arbori, amenajare spații verzi. |
| Sursa de finanțare/posibile surse de finanțare | - Fonduri UE - POR - Bugetul de stat - Bugetul local - programe naționale |
| Instituția care răspunde de realizarea proiectului | Consiliul Local |
| Termen de realizare | 2028 |
| Indicatori | minim 5 km zone de promenadă. |



Fișa 46

| | |
|---|--|
| Domeniul Amenajarea teritoriului | Programul / proiectul propus Titlul: Amenajare, trotuare, podețe, șanțuri și sisteme pluviale de scurgere pentru drumuri |
| Cadrul general | - Infrastructura de transport din Popești- Leordeni are o suprafață de aproximativ 70% care necesită amenajare. |
| Grup țintă | - Populația orașului |
| Obiective | - Îmbunătățirea infrastructurii de transport |
| Motivația proiectului | - Este necesară creșterea atractivității pentru locuire prin crearea unei infrastructuri de transport adecvate |
| Modul de implementare a proiectului | - Reabilitarea/amenajare alei pietonale, trotuare, șanțuri, podețe, căi de acces etc. |
| Sursa de finanțare/posibile surse de finanțare | - Fonduri UE - POR - Bugetul de stat - Bugetul local - programe naționale |
| Instituția care răspunde de realizarea proiectului | Consiliul local |
| Termen de realizare | 2028 |
| Indicatori | 70% din alei pietonale, trotuare, șanțuri, podețe, căi de acces, amenajate |

Fișa 47

| | |
|--|--|
| Domeniul Amenajarea teritoriului | Programul / proiectul propus Titlul: Străzi reabilite și asfaltate |
| Cadrul general | - Majoritatea străzilor din Popești-Leordeni au o suprafață extinsă care necesită asfaltare, amenajare și întreținere. |
| Grup țintă | - Populația orașului |
| Obiective | - Îmbunătățirea infrastructurii de transport |



| | |
|---|---|
| Motivația proiectului | -Este necesară creșterea atractivității pentru locuire prin crearea unei infrastructuri de transport adecvate |
| Modul de implementare a proiectului | - Asfaltarea străzilor neamenajate sau depreciate din localitate. |
| Sursa de finanțare/posibile surse de finanțare | Anghel Saligny |
| Instituția care răspunde de realizarea proiectului | Consiliul local |
| Termen de realizare | 2028 |
| Indicatori | 75% din străzi reabilitate și asfaltate |

Fișa 48

| | |
|---|--|
| Domeniul Amenajarea teritoriului | Programul / proiectul propus Titlul: Extindere spații, amenajare/reabilitare parcări |
| Cadrul general | - Parcări neamenajate încă, spații care pot fi transformate în parcări |
| Grup țintă | -Locuitorii orașului |
| Obiective | - Îmbunătățirea infrastructurii de transport |
| Motivația proiectului | -Nevoia de a amenaja și a extinde zonele de parcare -Nevoia de locuri de parcare |
| Modul de implementare a proiectului | -Amenajarea spațiilor și creșterea numărului de locurilor de parcare în toată localitatea |
| Sursa de finanțare/posibile surse de finanțare | -Bugetul local |
| Instituția care răspunde de realizarea proiectului | -Consiliul local |
| Termen de realizare | -2030 |
| Indicatori | - Zone și locuri de parcare suficiente, raportate la nevoia întregii localități |



Fișa 49

| | |
|---|---|
| Domeniul Amenajarea teritoriului | Programul / proiectul propus Titlul: Piste pentru biciclete |
| Cadrul general | Bicicleta poate reprezenta o sursă alternativă de transport în interiorul orașului, fiind și în prezent utilizată frecvent. |
| Grup țintă | -Locuitorii orașului |
| Obiective | - Îmbunătățirea infrastructurii de transport |
| Motivația proiectului | Deplasarea dificilă cu bicicleta în interiorul orașului, datorită inexistenței spațiilor dedicate. |
| Modul de implementare a proiectului | Identificare trasee, includerea în proiectele de reabilitare. Traseele trebuie să facă legătura între principalele puncte de interes ale orașului, zonele de locuit, transportul în comun. |
| Sursa de finanțare/posibile surse de finanțare | - Fonduri UE - POR - Bugetul de stat - Bugetul local - programe naționale |
| Instituția care răspunde de realizarea proiectului | - Consiliul local |
| Termen de realizare | - 2028 |
| Indicatori | - 10 km de piste pentru biciclete |

Fișa 50

| | |
|--|--|
| Domeniul Amenajarea teritoriului | Programul / proiectul propus Titlul: Instalare rastele pentru biciclete în fața instituțiilor publice și a instituțiilor de învățământ |
| Cadrul general | Bicicleta poate reprezenta o sursă alternativă de transport în interiorul orașului, fiind și în prezent utilizată frecvent. |
| Grup țintă | - Locuitorii orașului |



| | |
|---|--|
| Obiective | - Design arhitectural modern |
| Motivația proiectului | Deplasarea dificilă cu bicicleta în interiorul orașului, datorită inexistenței spațiilor dedicate. |
| Modul de implementare a proiectului | Etapa 1 - Liceu și școli generale (2025) Etapa 2 - Instituții publice (2026) |
| Sursa de finanțare/posibile surse de finanțare | - Bugetul de stat - Bugetul județean - Bugetul local - FESI |
| Instituția care răspunde de realizarea proiectului | -Consiliul local |
| Termen de realizare | -2026 |
| Indicatori | - minim 8 locații care beneficiază de rastele pentru biciclete |

Fișa 51

| | |
|---|---|
| Domeniul Amenajarea teritoriului | Programul / proiectul propus Titlul: Smart City - Camere detectare tonaj/monitorizare tonaj intersecții |
| Cadrul general | Detectarea și monitorizarea autovehiculelor care nu respectă limita de tonaj. |
| Grup țintă | - Locuitorii orașului, participanții la traficul auto. |
| Obiective | - Îmbunătățirea infrastructurii de transport |
| Motivația proiectului | Nerespectarea limitei de tonaj distruge infrastructura de transport. |
| Modul de implementare a proiectului | Identificarea intersecțiilor tranzitate de autovehicule de mare tonaj Proiect tehnic Achiziționarea și montarea camerelor |
| Sursa de finanțare/posibile surse de finanțare | - Fonduri UE - POR - Bugetul de stat - Bugetul local - programe naționale |



| | |
|--|---|
| Instituția care răspunde de realizarea proiectului | - Consiliul local |
| Termen de realizare | -2026 |
| Indicatori | - Sistem de monitorizare activ - Număr încălcări limita de tonaj identificate. |

Fișa 52

| | |
|--|---|
| Domeniul Amenajarea teritoriului | Programul / proiectul propus Titlul: Smart City - Soft management al tuturor informațiilor din oras care sa ofere o interfață de monitorizare si avertizare |
| Cadrul general | Îmbunătățirea metodelor de management în situații de risc. |
| Grup țintă | - Locuitorii orașului, participanții la traficul auto. |
| Obiective | - Îmbunătățirea infrastructurii de transport |
| Motivația proiectului | Nevoia de a se acționa în tip util pentru fluidizarea traficului, sau în cazul unor evenimente care pun în pericol siguranța traficului, dari și în caz de accidente. |
| Modul de implementare a proiectului | Proiect tehnic Achiziționarea soft |
| Sursa de finanțare/posibile surse de finanțare | - Fonduri UE - POR - Bugetul de stat - Bugetul local - programe naționale |
| Instituția care răspunde de realizarea proiectului | - Consiliul local |
| Termen de realizare | -2026 |
| Indicatori | - soft management activ. |

Fișa 53

| | |
|------------------------------------|---|
| Domeniu Amenajarea teritoriului | Programul / proiectul propus Titlul: Cadastrul general |
|------------------------------------|---|



| | |
|---|--|
| Cadrul general | Este necesară o revedere constantă a zonării funcționale a orașului |
| Grup țintă | Populația orașului și agenții economici |
| Obiective | Funcțiuni urbane integrate; |
| Motivația proiectului | Nevoia de a delimita clar zona extravilană |
| Modul de implementare a proiectului | Realizarea cadastrului |
| Sursa de finanțare/posibile surse de finanțare | <ul style="list-style-type: none"> - Bugetul de stat - Bugetul județului - Bugetul local - programe naționale - fonduri private și sponsorizări |
| Instituția care raspunde de realizarea proiectului | Consiliul local, ANCP |
| Termen de realizare | 2027 |
| Indicatori | -80% din cadastrul orașului realizat |

Fișa 54

| | |
|--|---|
| Domeniu Amenajarea teritoriului | Programul / proiectul propus Titlu: Transferul în patrimoniul local a drumurilor private |
| Cadrul general | Rețeaua de drumuri și accesul către diferite zone trebuie permanent îmbunătățite, dar acest lucru nu poate fi realizat de autoritățile locale deoarece multe drumuri sunt în proprietate privată. |
| Grup țintă | Populația |
| Obiective | Îmbunătățirea infrastructurii de transport |
| Motivația proiectului | Nevoia de reabilitare a drumurilor locale. |
| Modul de implementare a proiectului | Realizarea transferului de proprietate. |



| | |
|--|--|
| Sursa de finanțare/posibile surse de finanțare | - Bugetul local |
| Instituția care răspunde de realizarea proiectului | Consiliul local |
| Termen de realizare | 2028 |
| Indicatori | 2028 - 75% din drumurile private transferate în patrimonial orașului |

Fișa 55

| | |
|--|--|
| Domeniul Amenajarea teritoriului | Programul / proiectul propus Titlu:Actualizare PUG și regulament de urbanism detaliat |
| Cadrul general | -Este necesară o revedere a zonării funcționale și, mi ales, a intravilanului localității |
| Grup țintă | -Populația orașului și agenții economici |
| Obiective | Funcțiuni urbane integrate; |
| Motivația proiectului | -Nevoia de a delimita clar zona industrială de zona de locuit și de a crește suprafața spațiilor verzi |
| Modul de implementare a proiectului | -Actualizarea PUG având în vedere delimitarea clară a zonei industriale și identificarea de noi spații verzi |
| Sursa de finanțare/posibile surse de finanțare | -Bugetul local |
| Instituția care răspunde de realizarea proiectului | -Consiliul local |
| Termen de realizare | -2025 |
| Indicatori | -PUG actualizat și regulament de urbanism detaliat |



Fișa 56

| | |
|---|---|
| Domeniul Amenajarea teritoriului | Programul / proiectul propus Titlul: Achiziție de mijloace de transport în comun cu emisii zero și infrastructura aferentă acestora (garaj, stații de încărcare) |
| Cadrul general | Serviciu public local de transport în comun, modern, eficient, accesibil și ecologic |
| Grup țintă | Populația |
| Obiective | Acces facil la utilitățile publice; |
| Motivația proiectului | Accesibilitate la servicii locale de transport în comun. Reducerea noxelor prin diminuarea utilizării autoturismelor personale |
| Modul de implementare a proiectului | Studiu de fezabilitate Proiect tehnic Creare serviciu public local de transport în comun Amenajare infrastructură, garaje, ateliere, puncte de încărcare autobuze Achiziționare autobuze. |
| Sursa de finanțare/posibile surse de finanțare | Bugetul local, Bugetul județean Bugetul de stat, Fonduri naționale Fonduri europene |
| Instituția care răspunde de realizarea proiectului | Consiliul local |
| Termen de realizare | 2029 |
| Indicatori | Serviciu public local de transport în comun funcțional. |

Fișa 56

| | |
|--|---|
| Domeniul Amenajarea teritoriului | Programul / proiectul propus Titlul: Reamenajare stații de îmbarcare/debarcare |
|--|---|



| | |
|---|---|
| Cadrul general | Stațiile de îmbarcare/debarcare în mijloacele de transport în comun sunt spații publice ce trebuie să ofere o gamă întreagă de facilități |
| Grup țintă | -Locuitorii orașului |
| Obiective | Design arhitectural modern; |
| Motivația proiectului | Starea neadecvată a stațiilor existente. |
| Modul de implementare a proiectului | Definirea documentelor cu standarde de design pentru stațiile de autobuz și implementarea programului de modernizare. Stațiile de îmbarcare/debarcare trebuie să ofere facilități de tipul: -amenajări pentru persoane cu deficiențe locomotorii, vizuale (rampe, stații de îmbarcare în mijloacele de transport în comun; -automate de încărcare carduri de călătorie; -panouri de afișaj pentru informații de trafic; -wi-fi gratuit; -peron la nivelul mijloacelor de transport. |
| Sursa de finanțare/posibile surse de finanțare | -Bugetul local, POR |
| Instituția care răspunde de realizarea proiectului | -Consiliul local |
| Termen de realizare | 2028 |
| Indicatori | 2027 realizarea studiului de oportunitate, fezabilitate privind reamenajarea stațiilor de îmbarcare 2028 stații modernizate |

Fișa 57

| | |
|--|--|
| Domeniul Amenajarea teritoriului | Programul / proiectul propus Titlu: Sistem de indicatoare cu denumirile străzilor, de intrare/ieșire din localitate și semne de circulație |
|--|--|



| | |
|---|--|
| Cadrul general | -Design-ul local și orientarea pe teritoriul orașului se pot îmbunătăți prin utilizarea unui sistem de indicatoare adecvat |
| Grup țintă | -Populația orașului, agenți economici |
| Obiective | - Design arhitectural modern; |
| Motivația proiectului | -Nu există un sistem de indicatore cu numele străzilor, un sistem adecvat de marcare a intrărilor/ieșirilor din localitate și nici semne de circulație adecvate |
| Modul de implementare a proiectului | -Realizarea și montarea de: plăcuțe cu denumirile străzilor și indicatoare de orientare; Plachete de marcare a intrărilor/ieșirilor din localitate; -Semne de circulație adecvate |
| Sursa de finanțare/posibile surse de finanțare | -Bugetul local |
| Instituția care răspunde de realizarea proiectului | -Consiliul local |
| Termen de realizare | 2025 |
| Indicatori | -Toate străzile marcate; -Toate intrările și ieșirile din oraș marcate; -Toate intersecțiile semnalizate adecvat |

Fișa 58

| | |
|--|---|
| Domeniul Amenajarea teritoriului | Programul / proiectul propus Titlu: Stații de taximetre |
| Cadrul general | Taxiul poate reprezenta o formă de transport în interiorul orașului, mai ales că acesta este în plină dezvoltare. |
| Grup țintă | -Locuitorii orașului |
| Obiective | - Design arhitectural modern; |
| Motivația proiectului | Inexistența unui serviciu local de taxi |



| | |
|---|--|
| Modul de implementare a proiectului | Amenajare stații de taxi Etapa 1 - Zona centrală a orașului (Sos, Olteniței) Etapa 1 - Zona vest a orașului (Sos, Berceni) |
| Sursa de finanțare/posibile surse de finanțare | -Bugetul local |
| Instituția care răspunde de realizarea proiectului | -Consiliul local |
| Termen de realizare | -2026 - etapa 1 realizată |
| Indicatori | -2 stații de taxi amenajate |

Fișa 59

| | |
|---|--|
| Domeniul Amenajarea teritoriului | Programul / proiectul propus Titlul: Semafoare pentru trecerile de pietoni |
| Cadrul general | Pietonii din oraș au dificultăți de traversare, mai ales în zona centrală, datorită traficului sporit. |
| Grup țintă | -Locuitorii orașului |
| Obiective | Integrarea funcțiilor urbane |
| Motivația proiectului | Inexistența trecerilor de pietoni semaforizate. |
| Modul de implementare a proiectului | Realizarea de semafoare pentru 3 treceri de pietoni. |
| Sursa de finanțare/posibile surse de finanțare | -Bugetul local |
| Instituția care răspunde de realizarea proiectului | -Consiliul local |
| Termen de realizare | -2028 |
| Indicatori | 4 semafoare pentru treceri de pietoni funcționale |

3.5. Administrația publică locală

3.5.1. Prezentare generală

Primăria Popești-Leordeni este organizată și funcționează potrivit prevederilor Legii nr. 215/2001 privind administrația publică locală, cu modificările și completările ulterioare și în conformitate cu hotărârile Consiliului Local Popești-Leordeni privind aprobarea organigramei, a numărului de posturi și a statului de funcții ale aparatului propriu de specialitate.

Primarul, viceprimarul, secretarul, împreună cu aparatul propriu de specialitate constituie o structură funcțională cu activitate permanentă, denumită Primăria Orașului Popești-Leordeni care aduce la îndeplinire hotărârile Consiliului Local și dispozițiile primarului, soluționând problemele curente ale colectivității locale.

Primarul este șeful administrației publice locale a orașului Popești-Leordeni și al aparatului propriu de specialitate, pe care îl conduce și controlează, conform art. 66(1) din Legea nr. 215/2001 privind administrația publică locală, cu modificările și completările ulterioare prin Legea nr. 286/2006.



În ceea ce privește personalul angajat, situația conform organigramei aprobată prin HCL nr. 100/06.12.2021 este următoarea⁴⁶:

⁴⁶ https://xn--primria-popeti-leordeni-7tc270e.ro/files/consiliul-local/hotararile-consiliului/2021/2021--hcl_100.pdf



| STAT DE FUNCȚII | TOTAL POSTURI | OCUPATE | VACANTE |
|---|---------------|--|---------|
| NUMĂR POSTURI | 257 | 162 | 95 |
| FUNCȚII DE DEMNITATE PUBLICĂ | 2 | 2 | 0 |
| NR. TOTAL FUNCȚII PUBLICE | 220 | 134 | 86 |
| NR. TOTAL FUNCȚII PUBLICE DE CONDUCERE | 25 | 15 din care 1 (Secretar General) 1 (Arhitect Șef) | 10 |
| NR. TOTAL FUNCȚII PUBLICE DE EXECUȚIE | 195 | 119 | 76 |
| NR. TOTAL FUNCȚII CONTRACTUALE | 35 | 24 | 9 |
| NR. TOTAL FUNCȚII CONTRACTUALE DE CONDUCERE | 2 | 2 din care 1 (Administrator Public) | 0 |
| NR. TOTAL FUNCȚII CONTRACTUALE DE EXECUȚIE | 33 | 24 | 9 |

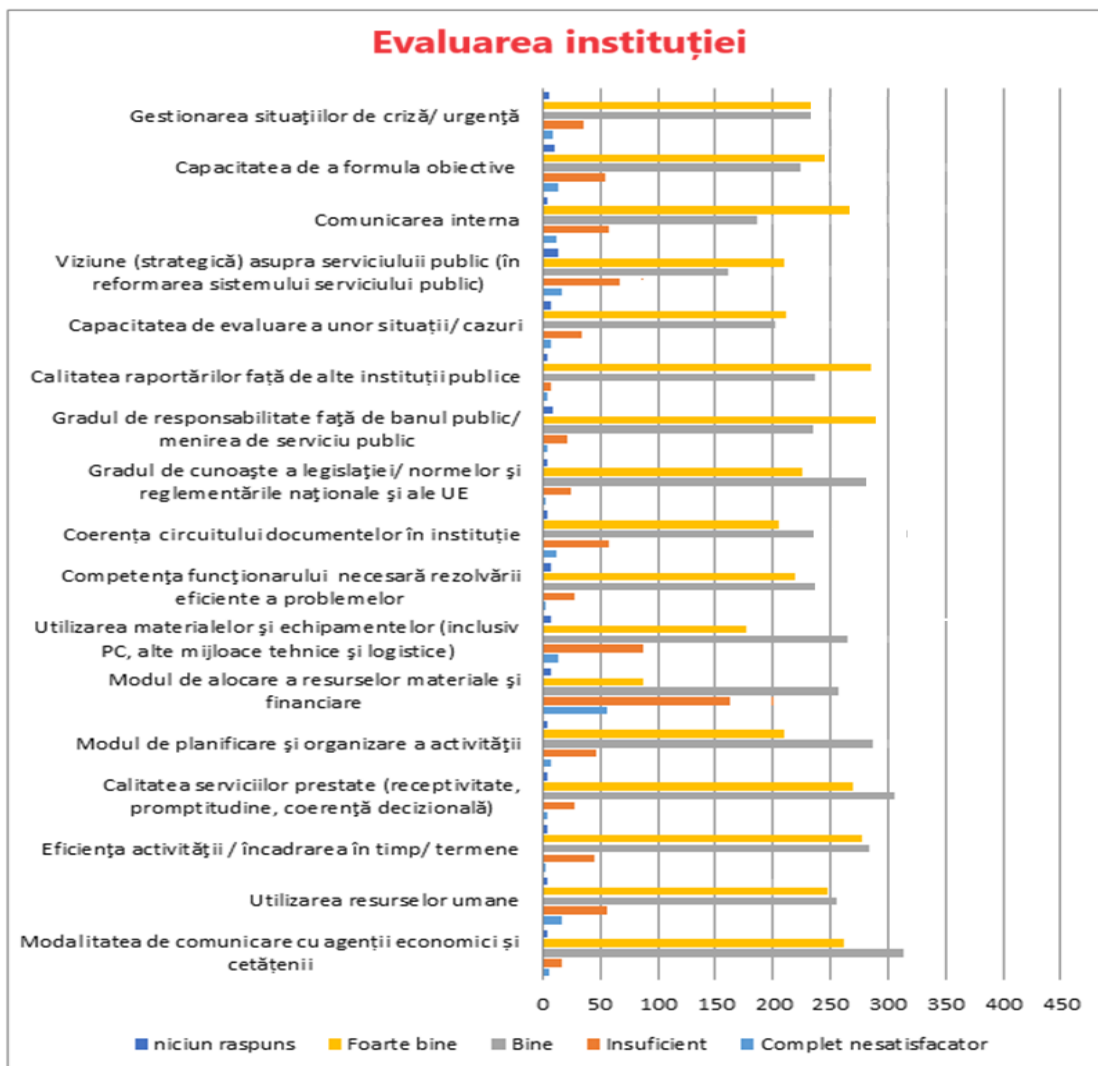
Aparatul de specialitate al primarului orașului Popești-Leordeni este structurat astfel:

- **Management administrație publică** - Secretar General, Viceprimar, Administrator public, Birou corp control și Compartiment audit public intern;
- **Serviciul resurse umane- Relații cu publicul și IT** - deține un Compartiment IT;
- **Serviciul juridic, Monitorizare proceduri administrative și Arhivă** - deține un Compartiment arhivă;
- **Serviciul administrație publică, Autorizare, Autoritate tutelară;**
- **Serviciul registru agricol;**
- **Serviciul fond funciar;**
- **Direcția de asistență socială;**
- **Serviciul urbanism, amenajarea teritoriului și cadastru** - deține un Compartiment urbanism, un Compartiment cadastru și un Compartiment evidență autorizare;
- **Serviciul contabilitate, salarizare;**
- **Serviciul financiar, buget** - deține un Birou buget;
- **Direcția educație și sănătate publică** - deține un Birou cultură, tineret și sport, un Compartiment învățământ preuniversitar, un Compartiment situații de urgență și protecție civilă și un Compartiment sănătate publică;
- **Direcția impozite și taxe locale** - deține Serviciul constatare, impunere persoane juridice și fizice, Serviciul recuperare creanțe persoane juridice și fizice și UN Birou unic;
- **Serviciul achiziții, investiții și urmăriri contracte;**



- **Direcția de administrare a domeniului public și privat** - deține un Compartiment transporturi, un Serviciu patrimoniu și monitorizare servicii publice și un Compartiment relații cu asociațiile de proprietari;
- **Compartiment ethnic și administrativ;**
- **Direcția poliție locală** - deține un Serviciu ordine publică, pază și circulație, un Birou dispecerat/supraveghere și un Serviciu inspecție;
- **Compartimentul proiecte și dezvoltare locală;**
- **Serviciul public comunitar local de evidență a persoanelor** - deține un Compartiment stare civilă;
- **Sport Club Popești-Leordeni.**

Grafic Puncte tari/slabe ale instituțiilor





În general, din evaluare se evidențiază o bună apreciere a angajaților față de propria activitate, totodată se poate observa o părere bună față de alocarea și gestionarea resurselor, de comunicarea din instituție, precum și de responsabilitatea față de banul public și de capacitatea de a iniția obiective.

3.5.2. Analiza SWOT

| Puncte tari ale Orașului Popești-Leordeni: | Puncte slabe: |
|---|--|
| <ul style="list-style-type: none"> - Autorități locale deschise; - Imagine bună și încredere în autoritățile publice locale (conform studiului efectuat); - Existența unui site cu o structură adecvată; - Dotare adecvată a instituției, inclusiv cu programe informatice; - Spațiu de lucru suficient pentru aparatul de specialitate; - Resurse financiare importante în bugetul local; - Personal pregătit pentru activitatea din administrație. | <ul style="list-style-type: none"> - Plafonarea pentru o mare parte din angajați; - Clădire primăriei nemodernizată și spațiu insuficient pentru desfășurarea activității; - Resurse financiare limitate pentru nevoile de dezvoltare a orașului; - Fonduri nerambursabile insuficient accestate; - Inexistența contactelor externe și integrare în circuitele externe de schimb de bune practici; - Număr redus de acțiuni realizate în parteneriat cu organizațiile civice locale; - Insuficienta valorificare a voluntarilor în activitatea serviciilor sociale. |
| Oportunități: | Amenințări: |
| <ul style="list-style-type: none"> - Creșterea gradului de descentralizare și autonomie locală; - Existența resurselor nerambursabile din fondurile structurale; - Dezvoltarea unor relații de parteneriat în vederea dezvoltării instituționale; | <ul style="list-style-type: none"> - Educație, cultură civică slab dezvoltată, grad redus de participare civică; - Migrarea personalului calificat către alte instituții publice. |



| | |
|--|--|
| <ul style="list-style-type: none"> - Elaborarea strategiei de resurse umane care să cuprindă și aspectele de planificare, recrutare, selecție, motivare, carieră în general; - Înfrațirea cu localități din alte țări. | |
|--|--|

3.5.3. Obiective pentru domeniul „Administrație publică”

V. DOMENIUL „ADMINISTRAȚIE PUBLICĂ LOCALĂ”- ORAȘUL IMPLICAT!

• Administrație publică modernă cu instituții locale capabile să răspundă eficient și în timp util la problemele și așteptările cetățenilor, ONG-urilor și mediului de afaceri.

Obiectivele specifice sunt:

1. Îmbunătățirea funcționalității administrative;
2. Implementarea de instrumente și tehnologii noi pentru asigurarea accesibilității la serviciile publice;
3. Capacitate administrativă a instituțiilor publice locale îmbunătățită.
4. Îmbunătățirea relației cu cetățenii, ONG-urile și mediul de afaceri;

3.5.4. Fișe de proiecte

Fișa 60

| | |
|---|--|
| Domeniu Administrație publică | Programul / proiectul propus Titlul: Construire Centru Multifuncțional Administrativ |
| Cadrul general | Îmbunătățirea și modernizarea capacității funcționale a administrației și serviciilor publice. |
| Grup țintă | -Funcționarii publici și contractuali, aleșii locali; -Populația |
| Obiective | Îmbunătățirea funcționalității administrative; |
| Motivația proiectului | Nevoia de modernizare a capacității funcționale a primăriei, pentru a asigura spații și mijloace modern în vederea deservirii eficiente a cetățenilor. |



| | |
|---|--|
| Modul de implementare a proiectului | - Studiu de fezabilitate - Proiect tehnic - identificarea sursei de finanțare - Construire centru multifuncțional administrativ |
| Sursa de finanțare/posibile surse de finanțare | Fonduri UE Bugetul de stat Bugetul local Programe naționale |
| Instituția care răspunde de realizarea proiectului | Consiliul local |
| Termen de realizare | 2027 |
| Indicatori | -Centru multifuncțional administrativ funcțional |

Fișa 61

| | |
|--|---|
| Domeniu Administrație publică | Programul / proiectul propus Titlul: Capacitate administrativă crescută prin aplicarea de instrumente specifice |
| Cadrul general | Creșterea capacității instituțiilor locale presupune aplicarea unor instrumente specifice, unele fiind obligații legale. |
| Grup țintă | Funcționarii publici și aleșii locali; Populația |
| Obiective | Capacitate administrativă a instituțiilor publice locale îmbunătățită |
| Motivația proiectului | Nevoia de a răspunde mai bine cerințelor cetățenilor și mediului de afaceri. |
| Modul de implementare a proiectului | - elaborare și implementare CAF - elaborare și implementare BSC - elaborare și implementare Plan Strategic Instituțional (PSI) -elaborarea și implementarea Programului Anual de Acțiune al Consiliului Local (PAACL) -actualizarea procedurilor operaționale și de sistem |



| | |
|---|---|
| | <ul style="list-style-type: none"> -stabilirea obiectivelor operaționale ale entității -participarea angajaților la cursuri de perfecționare -înfrățiri cu localități similare din alte țări -introducerea sistemului ISO -revizuirea masei impozabile a orașului |
| Sursa de finanțare/posibile surse de finanțare | <ul style="list-style-type: none"> - Fonduri UE - Bugetul local |
| Instituția care răspunde de realizarea proiectului | Consiliul local |
| Termen de realizare | 2026 |
| Indicatori | <p>CAF, BSC, PSI și PAACL elaborate și implementate</p> <ul style="list-style-type: none"> -35 de proceduri operaționale și de sistem actualizate -obiective operaționale ale entității stabilite -cel puțin 50 de angajați participă la cursuri de perfecționare anual -2 înfrățiri cu localități similare din alte țări -sistem ISO introdus |

Fișa 62

| | |
|---|---|
| Domeniu Administrație publică | Programul / proiectul propus Titlul: Creșterea performanței la nivelul administrației publice prin dezvoltarea culturii organizaționale |
| Cadrul general | Creșterea culturii organizaționale prin promovarea obiectivelor și a valorilor pozitive din punct de vedere managerial și comportamente orientate direct spre acest scop. |
| Grup țintă | <ul style="list-style-type: none"> -Funcționarii publici și aleșii locali; -Populația |
| Obiective | Capacitate administrativă a instituțiilor publice locale îmbunătățită |



| | |
|---|---|
| Motivația proiectului | Nevoia de dezvoltare a unei culturi organizaționale puternice, pozitive orientată spre acele obiective care promovează înțelegerea, inovația, colaborarea și crează o instituție eficientă. |
| Modul de implementare a proiectului | - evaluarea instituției - chestionarea personalului - elaborarea și implementarea funcției de adaptare externă - elaborarea și implementarea funcției de integrare internă |
| Sursa de finanțare/posibile surse de finanțare | Fonduri UE -POR Bugetul de stat Bugetul local Programe naționale |
| Instituția care răspunde de realizarea proiectului | Consiliul local |
| Termen de realizare | 2026 |
| Indicatori | -Dezvoltarea culturii organizaționale, creșterea performanței și consolidarea capacității administrative. |

Fișa 63

| | |
|---|---|
| Domeniu Administrație publică | Programul / proiectul propus Titlul: Crearea infrastructurii necesare procesului de digitalizare |
| Cadrul general | Dezvoltarea infrastructurii și a rețelelor de telecomunicații este esențială pentru interconectarea cetățenilor, administrației publice și a mediului de afaceri din oraș |
| Grup țintă | -Administrația publică -Instituții de învățământ -Populația - Mediul de afaceri |
| Obiective | Introducerea de noi instrumente și tehnologii pentru asigurarea accesibilității la serviciile publice |
| Motivația proiectului | Este necesar pentru evoluția procesului de digitalizare, ca infrastructura, tehnologia și |



| | |
|---|--|
| | programele utilizate să fie modernizate și de înaltă calitate. |
| Modul de implementare a proiectului | Soluții de conectivitate, internet, IaaS, securitate cibernetică sau ICT. Infrastructură as a service, în mod special de cloud public, de business continuity, colaborare la distanță, contact center, e-commerce, soluțiile de securizare a terminalelor mobile și management la distanță a acestora. |
| Sursa de finanțare/posibile surse de finanțare | Fonduri UE Bugetul de stat Bugetul local Programe naționale |
| Instituția care răspunde de realizarea proiectului | Consiliul local |
| Termen de realizare | 2028 |
| Indicatori | - utilizarea identității electronice, a proceselor legate de e-Government, îmbunătățirea relațiilor online ale cetățenilor cu administrația publică, acces mai facil la serviciile publice. |

Fișa 67

| | |
|---|--|
| Domeniu Administrație publică | Programul / proiectul propus Titlul: Transformarea digitală a serviciilor publice |
| Cadrul general | Integrarea tehnologiei digitale în toate aspectele domeniilor de activitate, schimbă în mod fundamental modul de operare în instituțiile publice și furnizează valoare adăugată distinctă pentru toate părțile interesate. |
| Grup țintă | -Administrația publică -Instituții de învățământ - Populația - Mediul de afaceri |
| Obiective | Introducerea de noi instrumente și tehnologii pentru asigurarea accesibilității la serviciile publice |
| Motivația proiectului | Nevoia de infrastructură digitală coerentă și integrată la nivelul administrației publice, care să |



| | |
|---|--|
| | ofere servicii digitale de înaltă calitate atât cetățenilor, cât și mediului de afaceri. |
| Modul de implementare a proiectului | strategie transformare digitală achiziționare de hardware achiziționarea și/sau dezvoltarea aplicațiilor software achiziționarea licențelor; achiziționarea serviciilor de instalare, configurare, integrare și punere în funcțiune |
| Sursa de finanțare/posibile surse de finanțare | Fonduri UE Bugetul de stat Bugetul local Programe naționale |
| Instituția care răspunde de realizarea proiectului | Consiliul local |
| Termen de realizare | 2028 |
| Indicatori | Număr formulare on-line servicii publice prezentate cetățenilor; Număr utilizatori ai rețelei Internet care folosesc formulare online în interacțiunea cu administrația publică Numărul serviciilor publice realizate în mediul digital care se adresează mediului de afaceri Adoptarea angajamentului administrației publice pentru date deschise. |

Fișa 68

| | |
|---|--|
| Domeniu Administrație publică | Programul / proiectul propus Titlul: Elaborarea și implementarea strategiei de resurse umane |
| Cadrul general | Gestionarea și modelearea resurselor umane, în vederea realizării cât mai eficiente a scopurilor și sarcinilor administrației publice. |
| Grup țintă | - Funcționarii publici și aleșii locali; |
| Obiective | Capacitate administrativă a instituțiilor publice locale îmbunătățită. |
| Motivația proiectului | Nevoia de dezvoltare a resursele umane din instituțiile publice prin modernizarea și |



| | |
|---|---|
| | reorganizarea profundă a sarcinilor și proceselor din structurile sale. |
| Modul de implementare a proiectului | Planificare, elaborare și implementare strategie de resurse umane |
| Sursa de finanțare/posibile surse de finanțare | Bugetul local |
| Instituția care răspunde de realizarea proiectului | Consiliul local |
| Termen de realizare | 2025 |
| Indicatori | Strategie resurse umane implementată |

Fișa 69

| | |
|---|---|
| Domeniu Administrație publică | Programul / proiectul propus Titlul: Dezvoltarea competențelor digitale ale populației prin alfabetizare digitală |
| Cadrul general | Transformarea modului de acces la servicii publice precum și a modului de implicare în procesele de participare publică a populației |
| Grup țintă | Populația |
| Obiective | Introducerea de noi instrumente și tehnologii pentru asigurarea accesibilității la serviciile publice |
| Motivația proiectului | Nevoia ca majoritatea populației să cunoască elementele de bază și să dețină competențele necesare participării la activități esențiale de utilizator IT&C. |
| Modul de implementare a proiectului | Spații dotate cu mobilier și echipamente IT adecvate pentru cursuri de formare în domeniu. Programe de alfabetizare digital pentru populație. |
| Sursa de finanțare/posibile surse de finanțare | Fonduri UE PNRR Bugetul de stat Bugetul local Programe naționale |
| Instituția care răspunde de realizarea proiectului | Consiliul local |
| Termen de realizare | 2030 |



| | |
|-------------------|---|
| Indicatori | 50% din populația (16-49 ani) au competențe digitale. 20% din populația (49-70 ani) au competențe digitale |
|-------------------|---|

Fișa 70

| | |
|---|--|
| Domeniu Administrație publică | Programul / proiectul propus Titlul: Dezvoltarea aplicațiilor informatice pentru interacțiunea cu cetățenii |
| Cadrul general | Dezvoltarea și implementarea unui sistem informatic integrat pentru promovarea interacțiunii dintre primărie și cetățeni prin valorificarea potențialului tehnologiei informației. |
| Grup țintă | Funcționarii publici și aleșii locali; Populația |
| Obiective | Îmbunătățirea relației cu cetățenii, ONG-urile și mediul de afaceri |
| Motivația proiectului | Nevoia organizării, eficientizării și monitorizării continue a activității primăriei, asigurarea transparenței, fluidizării comunicării între autoritate și cetățeni. |
| Modul de implementare a proiectului | Achiziție echipamente și soft specifice |
| Sursa de finanțare/posibile surse de finanțare | Bugetul local |
| Instituția care răspunde de realizarea proiectului | Consiliul local |
| Termen de realizare | 2026 |
| Indicatori | -Sistem informatic funcțional care oferă acces on - line la majoritatea serviciilor publice esențiale. |

Fișa 71

| | |
|---|---|
| Domeniu Administrație publică | Programul / proiectul propus Titlul: Informarea constantă a cetățenilor și mediului de afaceri din oraș |
|---|---|



| | |
|---|---|
| Cadrul general | Prin informare, cetățenii pot deveni parteneri ai autorităților locale |
| Grup țintă | -Funcționarii publici și aleșii locali; -Populația - Mediul de afaceri - ONG-uri |
| Obiective | Îmbunătățirea relației cu cetățenii, ONG-urile și mediul de afaceri |
| Motivația proiectului | Nevoia de a informa cetățenii cu privire la modul de lucru, obiectivele, proiectele și realizările autorităților locale |
| Modul de implementare a proiectului | -Site funcțional și actualizat de 2 ori pe săptămână; -Montare a 2 Infochioșcuri; -Organizarea unei zile a “Porților deschise” la primărie, pentru elevi. |
| Sursa de finanțare/posibile surse de finanțare | - Bugetul local |
| Instituția care răspunde de realizarea proiectului | Consiliul local |
| Termen de realizare | 2025 |
| Indicatori | -Site actualizat săptămânal; -2 infochioșcuri digitale funcționale în 2026; -50 de vizitatori în cadrul zilei “Porților deschise” |

Fișa 72

| | |
|---|---|
| Domeniu Administrație publică | Programul / proiectul propus Titlul: Consultarea cetățenilor și a mediului de afaceri din oraș |
| Cadrul general | Prin consultare, cetățenii pot deveni parteneri ai autorităților locale și pot oferi soluții pentru problemele locale. |
| Grup țintă | Funcționarii publici și aleșii locali, populația. |
| Obiective | Îmbunătățirea relației cu cetățenii, ONG-urile și mediul de afaceri |
| Motivația proiectului | Nevoia de a consulta cetățenii cu privire la modul de lucru, obiectivele, proiectele și planurile autorităților locale. |



| | |
|---|---|
| Modul de implementare a proiectului | -Organizarea de adunări publice pe cartiere, cel puțin una pe an în fiecare cartier; -Realizarea o dată la doi ani a unui sondaj de consultare a populației cu privire la problemele majore din oraș; -Operaționalizarea Consiliului local al elevilor; -Înființarea “Sfatului bătrânilor” ca grup consultative. |
| Sursa de finanțare/posibile surse de finanțare | Bugetul local |
| Instituția care răspunde de realizarea proiectului | Consiliul local |
| Termen de realizare | 2025 |
| Indicatori | -o adunare publică pe an; -1 sondaj de consultare la doi ani; - Consiliul local al elevilor funcțional; -Înființarea “Sfatului bătrânilor” ca grup consultativ; |

Fișa 73

| | |
|--|--|
| Domeniu Administrație publică | Programul / proiectul propus Titlu: Participarea cetățenilor și mediului de afaceri din oraș la deciziile locale |
| Cadrul general | Eficiența deciziilor locale poate fi asigurată și prin participarea cetățenilor și a mediului de afaceri la procesul decizional local. |
| Grup țintă | -Funcționarii publici și aleșii locali; -Populația - Mediul de afaceri |
| Obiective | Îmbunătățirea relației cu cetățenii, ONG-urile și mediul de afaceri |
| Motivația proiectului | Participarea cetățenilor la procesul decizional local poate asigura susținerea din partea comunității. |
| Modul de implementare a proiectului | -Invitarea a cel puțin 10 cetățeni la fiecare sesiune a consiliului local; |



| | |
|--|--|
| Sursa de finanțare/posibile surse de finanțare | Bugetul local |
| Instituția care răspunde de realizarea proiectului | Consiliul local |
| Termen de realizare | 2024 |
| Indicatori | -Participarea a 10 cetățeni la fiecare ședință a consiliului local, ca invitați. |

3.6. Educație și formare

3.6.1. Prezentare generală

În orașul Popești-Leordeni există 8 unități de învățământ cu o populație școlară la nivelul anului școlar 2021-2022 de 3588 copii, structurată în următoarele categorii:

- Învățământ preșcolar - 1324 copii înscriși în grădinițe;
- Învățământ preuniversitar - 2264 elevi înscriși în formele de învățământ primar, gimnazial și liceal după cum urmează:
- Învățământ școlar primar - 1392 elevi înscriși;
- Învățământ școlar gimnazial - 761 elevi înscriși;
- Învățământ liceal - 111 elevi înscriși.

Populația școlară din orașul Popești - Leordeni dispune de următoarea infrastructură școlară:

- GRĂDINIȚA CU PROGRAM PRELUNGIT NR.1;
- GRĂDINIȚA CU PROGRAM PRELUNGIT NR.2;
- GRĂDINIȚA CU PROGRAM PRELUNGIT NR.3;
- GRĂDINIȚA CU PROGRAM PRELUNGIT NR.4;
- GRĂDINIȚA CU PROGRAM PRELUNGIT NR.5;
- ȘCOALA GIMNAZIALĂ "IOAN BĂDESCU";
- ȘCOALA GIMNAZIALĂ NR.3;
- LICEUL TEORETIC "RADU POPESCU".

Baza materială și structura unităților de învățământ:



Liceul Teoretic „Radu Popescu” este o unitate școlară de tip liceal, cu profil umanist, specialitatea științe sociale (clasa a IX-a) și profil real, specialitatea științe ale naturii (clasele X-XII). În prezent cuprinde următoarele niveluri de învățământ:



Preșcolar - 4 grupe program normal;
Primar - 21 clase;
Gimnazial - 13 clase;
Liceal - 5 clase;

Are ca structură arondată
Grădinița cu program prelungit
Nr. 1 - 8 grupe.



Liceul Teoretic „Radu Popescu” este cea mai mare unitate școlară din orașul Popești-Leordeni și dispune de următoarele resurse materiale:

- Corp A principal - 8 săli de clasă;
- Corp B principal - 6 săli de clasă și bibliotecă;
- Corp C grădiniță - 4 săli de clasă;
- Corp D sală sport multifuncțională, vestiare;
- Corp F liceu - 5 săli de clasă, 3 laboratoare, cabinet logopedie, cabinet de consiliere școlară, cabinet medical, sală de festivități;



- Structura arondată, Grădinița cu program prelungit Nr. 1, clădirea veche cu 2 săli de clasă și corpuri modulare cu 6 săli de clasă.

Baza materială constă în: 100 calculatoare conectate la internet și dotate cu soft educațional; telefoane, fax; 6 copiatoare; 6 imprimante; 5 laptopuri utilizate în procesul educational de preșcolari și cadrele didactice din grădiniță.

Există grupuri sanitare în interiorul fiecărui corp de clădire, și corp modular, modernizate conform standardelor igienico-sanitare.

Școala Gimnazială „Ioan Bădescu” este dispune de un corp de clădire nou construit, compus din subsol, parter și trei etaje, spații care găzduiesc 12 săli se clasă spațioase și luminoase, trei laboratoare -limbi străine, științe și informatică, bibliotecă, sală de sport cu vestiare separate, lifturi, spații administrative, toalete pe fiecare etaj, inclusiv toalete destinate persoanelor cu dizabilități, cabinet medical, de logopedie și psihologic precum și



adăpost antiatomic la subsol. Dotări moderne care cuprind table interactive în fiecare clasă, aparatură și material didactic de ultimă generație în laboratoare în bibliotecă și în sala de sport. Construcția oferă facilități precum: instalații de climatizare, pardoseli de

granit, balustrade de inox și uși antiincendiu, dar și o terasă circulabilă verde, de aproximativ 400 metri pătrați, amenajată deasupra etajului 2 pe tot planșeul, care asigură desfășurarea a activităților recreative și a serbărilor în condiții bune și de siguranță.

Școala Gimnazială “Ioan Bădescu” are ca structură arondată Grădinița Nr. 2, cu program prelungit, un spațiu de învățământ separat de unitatea școlară, format din două grupe de preșcolari.



Există grupuri sanitare în interiorul fiecărui corp de clădire, utilizate conform standardelor igienico-sanitare.



Școala Gimnazială Nr. 3 își desfășoară activitatea în patru locații diferite după cum urmează: Școala Gimnazială Nr. 3 în str. Domnița Bălașa, nr. 13 și structurile arondate: Grădinița Nr. 3 în str. Constantin Văcărescu, nr. 13; Grădinița Nr. 4, în str. Sfantul Nicolae, Nr. 4B BIS; Grădinița Nr. 5 în șoseau Olteniței, Nr. 8. În fiecare locație există câte un corp de cladire distinct:

Școala Gimnazială Nr. 3 are 5 săli de clasă;



Grădinița Nr. 3 are 3 săli de clasă, 1 sala mese, izolator, cabinet medical, bucatarie, adăpost ALA, spalatorie.

Grădinița nr.4 are 8 sali de clasa, cancelarie, birou director, grupuri sanitare, 2 sali de mese, bucatarie, izolator, cabinet medical, adăpost ALA, spalatorie.

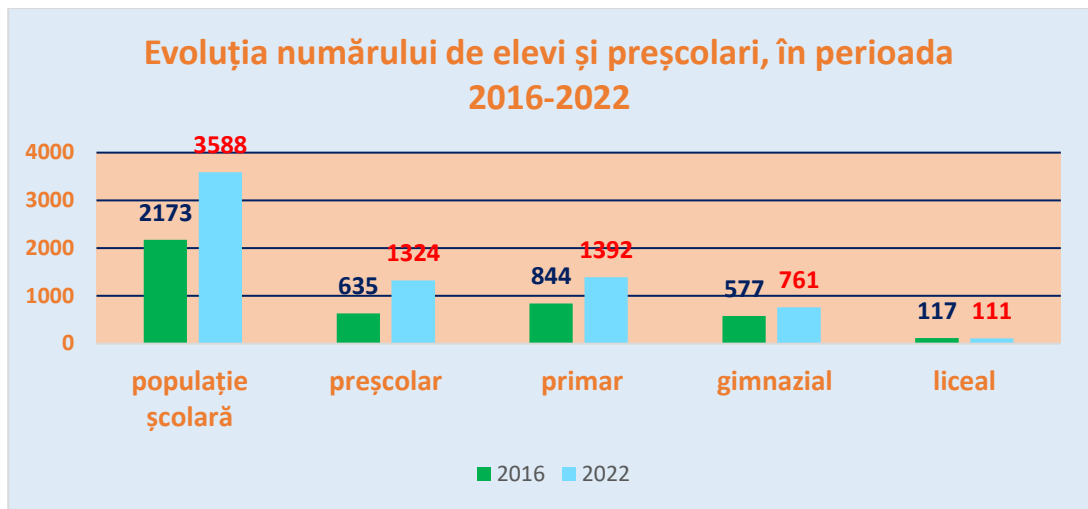


Grădinița Nr.5 are 5 săli de clasă, 5 dormitoare, cancelarie, bucatarie, spalatorie.

Există grupuri sanitare în interiorul fiecărui corp de clădire, utilizate conform standardelor igienico-sanitare.

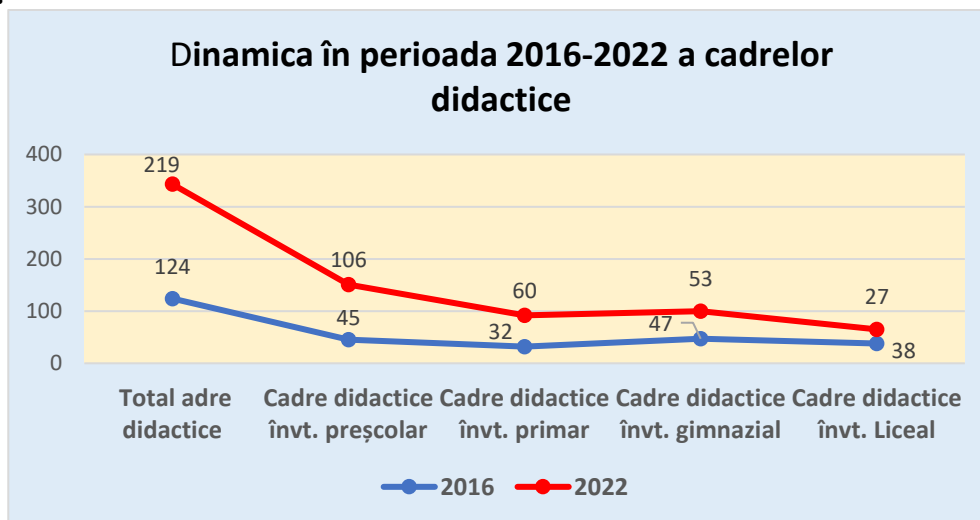


Evoluția numărului de elevi și preșcolari, în perioada 2016-2022, conform datelor furnizate de INS se prezintă astfel:



Conform datelor analizate în ultimii 6 ani, se constată o creștere în rândul populației școlare totale cu 65,11%, a preșcolarilor de 108,50%, în rândul elevilor din ciclul primar există o creștere de 64,92%, iar în rândul elevilor din ciclul gimnazial creșterea este de 31,88%. În cazul elevilor din învățământul liceal se constată o diminuare a numărului de elevi cu 0,5%.

În ceea ce privește cadrele didactice, dinamica în perioada 2017-2022 este următoare:



Conform datelor INS analizate în ultimii 6 ani, se constată o creștere a numărului total de cadre didactice cu un procent de 76%, la învățământul preșcolar cu 135%, la cel primar cu 87%, la gimnazial cu 12% iar la învățământul liceal numărul de cadre didactice a scăzut cu aproximativ 25%.



4.6.2. Analiza SWOT

| Puncte tari ale orașului Popești-Leordeni: | Puncte slabe: |
|---|---|
| <ul style="list-style-type: none"> - Sistem educacional complex, inclusiv de nivel liceal; - Spații de învățământ reabilitate - Personal didactic pregătit și implicat - Populație școlară importantă în raport cu totalul populației - Rata redusă a abandonului școlar - Amplasarea în imediata apropiere a municipiului București și accesul la forme de pregătire | <ul style="list-style-type: none"> - Infrastructura școlară redusă în raport cu populația școlară - Dotări insuficiente care să sprijine performanța școlară - Lipsa programelor de calificare, recalificare pentru șomeri - Inexistența unor programe educative pentru populație - Spații de joacă pentru copii insuficiente - Inexistența unui centru de excelență pentru copii cu rezultate bune - Spații pentru sport insuficiente - Dificultăți în comunicarea dintre instituțiile locale de învățământ și părinți |
| Oportunități: | Amenințări: |
| <ul style="list-style-type: none"> - Existența resurselor nerambursabile din fondurile structurale - Integrarea în strategiile de dezvoltare ale județului - Dezvoltarea unor relații de parteneriat în vederea dezvoltării infrastructurii de educație - Posibilitatea participării cadrelor didactice la programe de formare/ perfecționare | <ul style="list-style-type: none"> - Resurse bugetare reduse față de nevoia de investiții în infrastructura de educație, - Scăderea gradului general de pregătire pentru populația tânără - Riscul de abandon școlar - Implicarea insuficientă a părinților în viața școlară a copiilor în vederea obținerii de performanțe școlare și pentru monitorizarea permanentă a acestora. |



VI. DOMENIUL VI. „EDUCAȚIE ȘI FORMARE”- ORAȘUL ERUDIT!

• Dezvoltarea resurselor umane prin îmbunătățirea infrastructurii educaționale și asigurarea accesului la diferite forme de educație.

Obiectivele specifice sunt:

1. Extinderea, reabilitarea și modernizarea infrastructurii educaționale;
2. Creșterea accesului și participării la educație și formarea continuă;
3. Menținerea și integrarea tinerilor și elevilor în viața socială și educațională a comunității.

3.6.4. Fișe de proiecte

Fișa 74

| | |
|--|---|
| Domeniu Educație și formare | Programul / proiectul propus Titlu: Construire campus preuniversitar |
| Cadrul general | Corelarea infrastructurii educaționale cu numărul populației antepreșcolare, preșcolare, școlare și preuniversitare. |
| Grup țintă | Copii localității |
| Obiective | Extinderea, reabilitarea și modernizarea infrastructurii educaționale; |
| Motivația proiectului | Extinderea imobiliară din ultimii ani a dus la o creștere substanțială a populației, în general familii tinere cu copii. În acest context se impune edificarea unei zone special amenajate/campus școlar care să le ofere copiilor (antepreșcolari, preșcolari, școlari și preuniversitari) din oraș, condiții de educație la cele mai înalte standarde de calitate și competență. Campusul cuprinde corpuri de clădiri pentru creșă, grădiniță, școală și liceu, sală și terenuri de sport, dar și spații pentru activități extrașcolare |
| Modul de implementare a proiectului | <ul style="list-style-type: none"> - Studiu de fezabilitate campus școlar - Identificarea terenului și asigurarea infrastructurii - Proiect tehnic |



| | |
|---|--|
| | - Construcție campus preuniversitar |
| Sursa de finanțare/posibile surse de finanțare | - POR - Fonduri europene -Bugetul județean -Bugetul local; -Sponsorizări |
| Instituția care răspunde de realizarea proiectului | -Consiliul Local; -Instituții de învățământ; -Inspectoratul Școlar; -Familii; -ONG-uri |
| Termen de realizare | 2025 - studiu de fezabilitate 2026 - proiect tehnic 2030 - campus școlar |
| Indicatori | Campus preuniversitar funcțional |

Fișa 75

| | |
|--|---|
| Domeniu Educație și formare | Programul / proiectul propus Titlu: Reabilitarea, dotarea și modernizarea unităților de învățământ |
| Cadrul general | Corelarea infrastructurii educaționale cu numărul populației antepreșcolare, preșcolare, școlare și preuniversitare. |
| Grup țintă | Copii localității |
| Obiective | Extinderea, reabilitarea și modernizarea infrastructurii educaționale; |
| Motivația proiectului | Este nevoie de extinderea și dotare adecvată a infrastructurii educaționale, (creșă, grădiniță nouă cu program prelungit, corp nou de școală, dotări moderne care să susțină performanțele elevilor în școală și liceu) |
| Modul de implementare a proiectului | - Construcție creșă, Construcție grădiniță cu program prelungit, Construcție corp nou de școală. - Dotarea liceului cu material didactic modern și tehnologii noi care să susțină performanța elevilor. |
| Sursa de finanțare/posibile surse | POR |



| | |
|--|--|
| de finanțare | -Bugetul județean -Bugetul local; -Sponsorizări |
| Instituția care răspunde de realizarea proiectului | -Consiliul Local; -Instituția de învățământ; -Inspectoratul Școlar; -Familii; -ONG-uri |
| Termen de realizare | 2028 |
| Indicatori | -Infrastructură educațională corelată la populația școlară, condiții modern de studiu. |

Fișa 76

| | |
|---|---|
| Domeniu Educație și formare | Programul / proiectul propus Titlul: Construire Creșă |
| Cadrul general | Importanța educației timpurii și corelarea infrastructurii educaționale cu numărul populației antepreșcolare |
| Grup țintă | Copii localității |
| Obiective | Extinderea, reabilitarea și modernizarea infrastructurii educaționale; |
| Motivația proiectului | Este nevoie de extinderea și dotare adecvată a infrastructurii educaționale, infrastructura educației timpurii este insuficientă, facilitarea reluării activității profesionale pentru părinți. |
| Modul de implementare a proiectului | - Analiza nevoilor de bunuri și servicii în domeniu - Studiu de fezabilitate - Proiect tehnic - Identificarea sursei de finanțare și bugetare - Construcție creșă, |
| Sursa de finanțare/posibile surse de finanțare | POR Fonduri europene Bugetul județean Bugetul local; Sponsorizări |
| Instituția care răspunde de realizarea proiectului | -Consiliul Local; -Instituția de învățământ; -Inspectoratul Școlar; -Familii; -ONG-uri |



| | |
|----------------------------|---|
| Termen de realizare | 2027 |
| Indicatori | -Infrastructură educațională corelată la populația antepreșcolară realizată |

Fișa 77

| | |
|---|---|
| Domeniu Educație și formare | Programul / proiectul propus Titlul: Motivarea și susținerea elevilor din familiile defavorizate prin burse sociale |
| Cadrul general | În Popești -Leordeni sunt copii cu potențial ce nu pot fi susținuți de familie în activitățile școlare, precum și copii în risc de abandon școlar |
| Grup țintă | Copii din familii sărace/defavorizate |
| Obiective | Mentținerea și integrarea tinerilor și elevilor în viața socială și educațională a comunității. |
| Motivația proiectului | Existența unor elevi cu performanțe școlare ce nu pot fi susținuți de familie, sau care sunt la risc de abandon școlar |
| Modul de implementare a proiectului | - Stabilirea unor criterii pentru identificarea copiilor ce vor fi susținuți - Întâlniri de informare cu elevii, părinții și profesorii |
| Sursa de finanțare/posibile surse de finanțare | -Bugetul local; -Sponsorizări |
| Instituția care răspunde de realizarea proiectului | -Consiliul Local; -Instituția de învățământ; -Inspectoratul Școlar; -Familii; -ONG-uri |
| Termen de realizare | 2025 |
| Indicatori | -Instituirea sistemului de burse |

Fișa 78

| | |
|---------------------------------------|---|
| Domeniu Educație și formare | Programul / proiectul propus Titlul: Centru de excelență pentru elevi și tineri cu rezultate școlare și extrașcolare deosebite |
| Cadrul general | Sunt tineri cu rezultate deosebite al căror efort trebuie susținut |



| | |
|---|--|
| Grup țintă | -Tineri cu rezultate deosebite |
| Obiective | Menținerea și integrarea tinerilor și elevilor în viața socială și educațională a comunității. |
| Motivația proiectului | -Promovarea tinerilor cu rezultate deosebite |
| Modul de implementare a proiectului | -Analiza posibilităților de susținere a acestora; -Demersuri pentru acceptarea și înființarea unui astfel de centru |
| Sursa de finanțare/posibile surse de finanțare | - Bugetul județului - Bugetul local - programe naționale - fonduri private și sponsorizări |
| Instituția care răspunde de realizarea proiectului | -Consiliul Local; -Instituția de învățământ; -Inspectoratul Școlar; -Familii; -ONG-uri |
| Termen de realizare | 2027 |
| Indicatori | -Centru de excelență funcțional în 2027 |

Fișa 79

| | |
|--|---|
| Domeniu Educație și formare | Programul / proiectul propus Titlu: Programe de orientare profesională și consiliere pe piața muncii pentru persoane neocupate sau în risc de excluziune socială |
| Cadrul general | Sunt persoane neocupate sau aflate în prag de sărăcie ce au nevoie de reconversie profesională, de sprijin și îndrumare pentru găsirea unui loc de muncă. |
| Grup țintă | Persoane neocupate |
| Obiective | Creșterea accesului și participării la educație și formarea continuă; |
| Motivația proiectului | Nevoia de recalificare și reconversie profesională |
| Modul de implementare a proiectului | -Identificarea nevoii de instruire (de ex. în domeniul serviciilor); -Identificarea programelor care pot fi accesate; -Organizarea de programe |



| | |
|---|--|
| Sursa de finanțare/posibile surse de finanțare | <ul style="list-style-type: none"> - Fonduri UE - Bugetul de stat - Bugetul județului - Bugetul local - programe naționale - fonduri private și sponsorizări |
| Instituția care răspunde de realizarea proiectului | <ul style="list-style-type: none"> -Consiliul Local -AJOFM -ONG-uri |
| Termen de realizare | 2025 |
| Indicatori | -Scăderea cu 50% a numărului de persoane neocupate ca urmare a reconversiei profesionale |

Fișa 80

| | |
|---|--|
| Domeniu Educație și formare | Programul / proiectul propus Titlu: Dezvoltarea nivelului de educație, implicare și participare civică a locuitorilor din Popești-Leordeni |
| Cadrul general | În oraș, participarea civică există, dar la un nivel redus încă |
| Grup țintă | Locuitorii orașului |
| Obiective | Creșterea accesului și participării la educație și formarea continuă; |
| Motivația proiectului | Creșterea nivelului de educație și participare civică prin instruire |
| Modul de implementare a proiectului | Organizarea anuală a unei sesiuni de formare având ca temă sistemul de autorități publice, instituțiile UE, forme de participare civică |
| Sursa de finanțare/posibile surse de finanțare | Bugetul local Sponsorizări |
| Instituția care răspunde de realizarea proiectului | <ul style="list-style-type: none"> -Consiliul Local -Instituția de învățământ -ONG-uri |
| Termen de realizare | 2025 |
| Indicatori | -Organizarea sesiuni de formare semestriale cu minim 20 participanți |



Fișa 81

| | |
|---|---|
| Domeniu Educație și formare | Programul / proiectul propus Titlul: Dezvoltarea nivelului de educație, implicare și participare civică a locuitorilor din Popești-Leordeni |
| Cadrul general | Formarea continuă a cadrelor didactice asigură premisele unei educații performante |
| Grup țintă | Cadrele didactice din oraș |
| Obiective | Creșterea accesului și participării la educație și formarea continuă; |
| Motivația proiectului | Nevoia de pregătire continuă a cadrelor didactice |
| Modul de implementare a proiectului | - Evaluarea nevoilor de formare; - Identificarea programelor aplicabile; - Elaborarea proiectelor și implementarea lor |
| Sursa de finanțare/posibile surse de finanțare | - Bugetul local |
| Instituția care răspunde de realizarea proiectului | -Consiliul Local -Instituții de învățământ -Inspectoratul Școlar |
| Termen de realizare | 2027 |
| Indicatori | -50% din cadrele didactice urmează anual o formă de pregătire |

Fișa 82

| | |
|--|---|
| Domeniul Educație și formare | Programul / proiectul propus Titlul: Cabinete medicale noi în instituțiile de învățământ/ reabilitarea și dotarea cu aparatură medicală modernă a cabinetelor deja existente. |
| Cadrul general | -Este necesară monitorizarea și intervenția din punct de vedere medical a preșcolarilor și elevilor. |
| Grup țintă | -Elevii și preșcolarii din oraș |
| Obiective | - Extinderea, reabilitarea și modernizarea infrastructurii educaționale; |
| Motivația proiectului | -Asigurarea unei stări de sănătate adecvate pentru preșcolari și elevi |



| | |
|---|---|
| Modul de implementare a proiectului | -Inființare cabinete medicale în unitățile de învățământ |
| Sursa de finanțare/posibile surse de finanțare | - Bugetul local - Bugetul județului - Bugetul de stat |
| Instituția care răspunde de realizarea proiectului | -Consiliul Local -Instituții de învățământ |
| Termen de realizare | -2027 |
| Indicatori | - cabinete medicale funcționale |

Fișa 83

| | |
|---|--|
| Domeniul Educație și formare | Programul / proiectul propus Titlul: Cabinet stomatologic pentru preșcolari, elevi și tineri defavorizați |
| Cadrul general | -Este necesară supravegherea din punct de vedere medical a copiilor și tinerilor |
| Grup țintă | -Elevii preșcolarii și tinerii defavorizați din oraș |
| Obiective | -Reabilitarea și dezvoltarea infrastructurii educaționale |
| Motivația proiectului | -Asigurarea unei stări de sănătate adecvate pentru tineri |
| Modul de implementare a proiectului | -Inființarea unui cabinet stomatologic dotat, cooptare medic stomatology. |
| Sursa de finanțare/posibile surse de finanțare | - Bugetul local - Bugetul județului - Bugetul de stat - Sponsorizări |
| Instituția care răspunde de realizarea proiectului | -Consiliul Local |
| Termen de realizare | -2026 |
| Indicatori | -1 cabinet medicale funcționale |



Fișa 84

| | |
|---|---|
| Domeniul Educație și formare | Programul / proiectul propus Titlul: Reabilitare și dotare infrastructura sportivă în instituțiile de învățământ |
| Cadrul general | - Facilitarea și promovarea sportului în rândul copiilor și tinerilor |
| Grup țintă | - Preșcolarii, elevii și tinerii din oraș |
| Obiective | - Extinderea, reabilitarea și modernizarea infrastructurii educaționale; |
| Motivația proiectului | - Spațiu adecvat pentru desfășurarea orelor de sport, antrenamente și competiții sportive. |
| Modul de implementare a proiectului | -Reabilitarea, reamenajarea și dotarea cu echipamente moderne a săliilor și terenurilor de sport din cadrul instituțiilor de învățământ |
| Sursa de finanțare/posibile surse de finanțare | - Bugetul local - Bugetul județului - Bugetul de stat - Sponsorizări |
| Instituția care răspunde de realizarea proiectului | - Consiliul Local - Instituții de învățământ |
| Termen de realizare | -2026 |
| Indicatori | - Săli și terenuri de sport reabilite, dotate și funcționale |

3.7. Cultură, culte, sport și agrement

3.7.1. Prezentare generală

Spațiile culturale și creative, precum și zonele destinate activităților sportive și de agrement, au un rol bine definit de reactivare a localităților, oferind totodată nenumărate ocazii de socializare și de petrecere a timpului liber într-un mod plăcut. Toate aceste spații și zone trebuie tratate ca oportunități întrucât sunt apreciate atât de locuitori, cât și de vizitatorii localității reprezentând un avantaj important pentru competitivitatea și atractivitatea economică din regiune.



Patrimoniul cultural este un element-cheie al imaginii și identității orașului și de cele mai multe ori punctul forte al turismului urban. 23 obiective din orașul Popești-Leordeni sunt incluse în Lista monumentelor istorice (LMI) a Ministerului Culturii după cum urmează⁴⁷:

| Nr.ctr. | Cod LMI | Denumire | Localitate | Adresă | Datare |
|---------|--------------------|--|-----------------------|--|----------------------|
| 1 | IF-II-a-B-15307 | Ansamblul fostului conac Manu | ORAȘ POPEȘTI-LEORDENI | Str. Breaza 36 | sec. XVII - XIX |
| 2 | IF-II-m-B-15307.01 | Pivnițele boltite ale conacului | ORAȘ POPEȘTI-LEORDENI | Str. Breaza 36 | sec. XVII |
| 3 | IF-II-m-B-15307.02 | Biserica „Sf. Arhangheli Mihail și Gavril” | ORAȘ POPEȘTI-LEORDENI | Str. Breaza 36 | 1808, trans. în 1977 |
| 4 | IF-II-m-B-15308 | Biserica „Sf. Alexandru” - Vintilă Vodă | ORAȘ POPEȘTI-LEORDENI | Str. Unirii 26 | 1889 |
| 5 | IF-I-s-B-15224 | Așezare | ORAȘ POPEȘTI-LEORDENI | La sud de șos. București-Popești Leordeni, pe traseul conductei de aducțiune a apei în lacul Văcărești | Epoca medievală |
| 6 | IF-I-s-B-15225 | Situl arheologic de la Popești | ORAȘ POPEȘTI-LEORDENI | Pe malul drept al Dâmboviței, la circa 300 m sud-est de biserica fostului sat | necunoscută |
| 7 | IF-I-m-B-15225.01 | Așezare | ORAȘ POPEȘTI-LEORDENI | Pe malul drept al Dâmboviței, la circa 300 m sud-est de biserica fostului sat Popești | sec. II - IV p. Chr. |
| 8 | IF-I-m-B-15225.02 | Așezare | ORAȘ POPEȘTI-LEORDENI | Pe malul drept al Dâmboviței, la circa 300 m sud-est de biserica fostului sat Popești | Epoca bronzului |
| 9 | IF-I-s-B-15226 | Situl arheologic, punct "Stadion" | ORAȘ POPEȘTI-LEORDENI | În punct "Stadion", pe malul drept al Dâmboviței, în vatra fostului sat Popești | necunoscută |
| 10 | IF-I-m-B-15226.01 | Așezare | ORAȘ POPEȘTI-LEORDENI | În punct "Stadion", pe malul drept al Dâmboviței, în vatra fostului sat Popești | sec. V - VII p. Chr. |
| 11 | IF-I-m-B-15226.02 | Așezare | ORAȘ POPEȘTI-LEORDENI | În punct "Stadion", pe malul drept al Dâmboviței, în vatra fostului sat Popești | Epoca bronzului |
| 12 | IF-I-s-B-15227 | Situl arheologic de la Popești-Leordeni | ORAȘ POPEȘTI-LEORDENI | În punct "Conacul Costaforu", pe malul drept al Dâmboviței, în marginea estică a fostului sat Popești | sf. sec. XIX |
| 13 | IF-I-m-B-15227.01 | Conacul Costaforu (ruină) | ORAȘ POPEȘTI-LEORDENI | În punct "Conacul Costaforu", pe malul drept al Dâmboviței, în marginea estică | sf. sec. XIX |
| 14 | IF-I-m-B-15227.02 | Așezare | ORAȘ POPEȘTI-LEORDENI | În punct "Conacul Costaforu", pe malul drept al Dâmboviței, în marginea estică a fostului sat Popești | Epoca geto-dacică |
| 15 | IF-I-m-B-15227.03 | Așezare | ORAȘ POPEȘTI-LEORDENI | În punct "Conacul Costaforu", pe malul drept al Dâmboviței, în marginea estică a fostului sat Popești | Epoca bronzului |
| 16 | IF-I-s-B-15228 | Situl arheologic de la Popești-Leordeni | ORAȘ POPEȘTI-LEORDENI | În punct "Borna geodezică" sau "Botul Malului", pe malul drept al Dâmboviței, în marginea nord-vestică a fostului sat Leordeni | necunoscută |
| 17 | IF-I-m-B-15228.01 | Așezare | ORAȘ POPEȘTI-LEORDENI | În punct "Borna geodezică" sau "Botul Malului", pe malul drept al Dâmboviței, în | sec. XVI - XIX |

⁴⁷ <http://ran.cimec.ro/sel.asp?descript=popesti-leordeni-oras-popesti-leordeni-ilfov-situl-arheologic-de-la-popesti-leordeni>



| | | | | | |
|----|-------------------|---------|-----------------------|--|---|
| | | | | marginea nord-vestică a fostului sat Leordeni | |
| 18 | IF-I-m-B-15228.02 | Așezare | ORAȘ POPEȘTI-LEORDENI | În punct "Borna geodezică" sau "Botul Malului", pe malul drept al Dâmboviței, în marginea nord-vestică a fostului sat Leordeni | sec. IX - XI |
| 19 | IF-I-m-B-15228.03 | Așezare | ORAȘ POPEȘTI-LEORDENI | În punct "Borna geodezică" sau "Botul Malului", pe malul drept al Dâmboviței, în marginea nord-vestică a fostului sat Leordeni | sec. VI - VII |
| 20 | IF-I-m-B-15228.04 | Așezare | ORAȘ POPEȘTI-LEORDENI | În punct "Borna geodezică" sau "Botul Malului", pe malul drept al Dâmboviței, în marginea nord-vestică a fostului sat Leordeni | sec. II - IV p. Chr. |
| 21 | IF-I-m-B-15228.05 | Așezare | ORAȘ POPEȘTI-LEORDENI | În punct "Borna geodezică" sau "Botul Malului", pe malul drept al Dâmboviței, în marginea nord-vestică a fostului sat Leordeni | sec. II - I a. Chr., Epoca geto-dacică |
| 22 | IF-I-m-B-15228.06 | Așezare | ORAȘ POPEȘTI-LEORDENI | În punct "Borna geodezică" sau "Botul Malului", pe malul drept al Dâmboviței, în marginea nord-vestică a fostului sat Leordeni | Epoca bronzului |
| 23 | IF-I-s-B-15229 | Așezare | ORAȘ POPEȘTI-LEORDENI | În marginea estică a fostului sat Leordeni, la sud de ruinele conacului Manu | Epoca bronzului |

Orașul mai deține și obiective clasificate ca monumente de arhitectură, și amintim aici Biserica Romano-Catolică, și biserica Sfinții Voievozi.





Ridicat în cinstea eroilor proveniți din localitate Monumentul eroilor căzuți în primul război mondial, are aplicate laterale două plăci din marmură cu numele soldaților decedați în războiul din 1916-1919.

Potrivit datelor furnizate de către INS, în anul 2022, în orașul Popești Leordeni existau următoarele:

| | |
|--|-------|
| Biblioteci - total - număr | 3 |
| Volume existente în biblioteci - număr | 15301 |
| Cititori activi la biblioteci - număr persoane | 305 |
| Volume eliberate - număr | 677 |

Sportul - Infrastructura pentru sport este alcătuită din baza Sport Club Popești Leordeni



aflat în subordinea U.A.T. Popești-Leordeni, unde își desfășoară activitatea echipa de fotbal a orașului, Gloria Popești-Leordeni, aflată în Liga a III-a. Tot la acest club practică fotbalul aproximativ 130 de copii născuți între 2005 și 2016.

De organizarea activităților culturale și sportive din oraș se ocupă Biroul cultură, tineret și sport din cadrul Direcției educație și sănătate publică aflată în subordinea U.A.T. Popești-Leordeni. Printre activitățile cultural-educative și sportive care s-au derulat sau urmează să se desfășoare în anul 2023 se evidențiază: Proiect Educație pentru mediu, Competiție de cultură generală, Cupa Popești-Leordeni la fotbal (pentru clasele I-IV), Proiectul cultură, artă și bullying, Programe de prevenire a bullying-ului în școli, Cupa Popești-Leordeni la baschet, Ziua Orașului, precum și alte evenimente culturale, educative și sportive.⁴⁸

Zonele de sport și agrement sunt prezente, dar nu suficiente, parcuri și locuri de joacă pentru copii, zone de socializare în special, infrastructura pentru sport, locuri de agrement și relaxare sunt necesar a fi extinse, și corelate cu nivelul de creștere demografică a orașului.



⁴⁸ https://xn--primria-popeti-leordeni-7tc270e.ro/files/consiliul-local/hotararile-consiliului/2023/2023--hcl_029.pdf



3.7.2. Analiza SWOT

| Puncte tari ale orașului Popești-Leordeni: | Puncte slabe: |
|---|---|
| <ul style="list-style-type: none"> - Resurse naturale importante; - Autorități locale deschise; - Existența rețelelor de comunicații (telefonie, internet, cablu); - Existența de biblioteci, monumente, patrimoniu cultural. - Terenuri pe care se pot amplasa dotări de agrement și infrastructură pentru sport - Numărul copiilor și tinerilor | <ul style="list-style-type: none"> - Număr redus de evenimente sportive, culturale; - Scăderea interesului pentru lectură; - Inexistența unui calendar de evenimente culturale la nivel local; - Competiții sportive în număr redus; - Infrastructură și dotări reduse pentru sport și agrement. |
| Oportunități: | Amenințări: |
| <ul style="list-style-type: none"> - Existența resurselor nerambursabile din fondurile structurale; - Integrarea în strategiile de dezvoltare ale județului; - Dezvoltarea unor relații de parteneriat în vederea dezvoltării de activități culturale și sportive; | <ul style="list-style-type: none"> - Resurse bugetare reduse față de nevoia de investiții în infrastructura culturală și sportivă; |

VII.DOMENIUL „CULTURĂ, CULTE, SPORT ȘI AGREMENT „ - ORAȘUL DESCHIS!

- Dezvoltarea unei infrastructurii pentru cultură, sport și agrement capabilă să protejeze și să valorifice moștenirea culturală și să susțină promovarea și organizarea de evenimente culturale și sportive.

Obiectivele specifice sunt:

1. Reabilitarea, protejarea și valorificarea durabilă a patrimoniului cultural;
2. Elaborarea unei agende care să susțină organizarea de evenimente culturale și artistice;
- 3.Dezvoltarea infrastructurii pentru practicarea sportului și organizarea de competiții sportive;
- 4.Valorificarea eficientă a resurselor naturale pentru crearea infrastructurii de agrement.



3.7.4. Fișe de proiecte

Fișa 85

| | |
|---|---|
| Domeniu Cultură, sport și agrement | Programul/proiectul propus Titlul: Construire - Zona de agrement - Centru Sportiv Multifuncțional |
| Cadrul general | O infrastructură modernă și polivalentă care să faciliteze antrenamentul și întrecerile sportive în mod organizat și să ofere spații de agrement pentru relaxare și sport de masă |
| Grup țintă | Locuitorii orașului |
| Obiectiv | Dezvoltarea infrastructurii pentru practicarea sportului și organizarea de competiții sportive |
| Motivația proiectului | Nevoia de a exista un spațiu care să ofere condiții pentru sportul de masa și de performanță dar și zone de agrement. |
| Modul de implementare a proiectului | - Amenajare centru sportiv care să conțină sală polivalentă acoperită, bazin de înot și terenuri de sport exterioare. Spații de relaxare și agrement. |
| Sursa de finanțare/posibile surse de finanțare | Bugetul local, Bugetul județului, bugetul de stat; POR |
| Instituția care răspunde de realizarea proiectului | Consiliul Local |
| Termen de realizare | 2028 |
| Indicatori | Centru sportiv și zonă de agrement funcționale |

Fișa 86

| | |
|--|--|
| Domeniu Cultură, sport și agrement | Programul/proiectul propus Titlul: Reabilitarea, modernizarea și valorificarea bazei sportive existente |
| Cadrul general | Există pe teritoriul orașului resurse pentru sport de masa și de organizare a unor competiții sportive, în diferite domenii, și de categorii de vârstă |
| Grup țintă | Locuitorii orașului |



| | |
|---|--|
| Obiectiv | . Dezvoltarea infrastructurii pentru practicarea sportului și organizarea de competiții sportive. |
| Motivația proiectului | Nevoia de socializare și mișcare pentru toate categoriile de vârstă |
| Modul de implementare a proiectului | - Valorificare, modernizare, extindere bază sportivă - Organizarea de două ori pe an de competiții sportive, pe categorii de vârstă |
| Sursa de finanțare/posibile surse de finanțare | - Fonduri UE - Bugetul de stat - Bugetul județului - Bugetul local - programe naționale - fonduri private și sponsorizări |
| Instituția care răspunde de realizarea proiectului | Consiliul Local |
| Termen de realizare | 2026 |
| Indicatori | - Modernizarea și extinderea bazei sportive - 4 competiții sportive pe an |

Fișa 87

| | |
|---|--|
| Domeniu Cultură, sport și agrement | Programul/proiectul propus Titlul: Amenajare, reabilitare și extindere parcuri și locuri de joacă. |
| Cadrul general | Suprafața parcurilor și a locurilor de joacă poate fi extinsă |
| Grup țintă | Locuitorii orașului |
| Obiectiv | Valorificarea resurselor naturale pentru crearea infrastructurii de agrement |
| Motivația proiectului | Nevoia de a amenaja și extinde suprafața parcurilor și a locurilor de joacă |
| Modul de implementare a proiectului | - Reamenajarea parcurilor existente - Amenajarea a 3 noi locuri de joacă noi |
| Sursa de finanțare/posibile surse de finanțare | - Fonduri UE- POR - Bugetul de stat - Bugetul județului |



| | |
|---|--|
| | <ul style="list-style-type: none"> - Bugetul local - programe naționale - fonduri private și sponsorizări |
| Instituția care răspunde de realizarea proiectului | Consiliul Local |
| Termen de realizare | 2027 |
| Indicatori | <ul style="list-style-type: none"> - 4 parcuri reamenajate - 3 locuri de joacă noi |

Fișa 88

| | |
|---|---|
| Domeniu Cultură, sport și agrement | Programul/proiectul propus Titlul: Centru cultural |
| Cadrul general | Orașul nu dispune de un centru de cultură care să faciliteze desfășurarea evenimentelor cultural-educative. |
| Grup țintă | Locuitorii orașului |
| Obiectiv | Reabilitarea, protejarea și valorificarea durabilă a patrimoniului cultural; |
| Motivația proiectului | Nevoia populației de a participa la evenimente culturale, artistice și educative |
| Modul de implementare a proiectului | Analiza nevoilor de bunuri și servicii în domeniu - Studiu de fezabilitate - Proiect tehnic - Identificarea sursei de finanțare și bugetare - Construire Centru cultural, |
| Sursa de finanțare/posibile surse de finanțare | Bugetul local POR |
| Instituția care răspunde de realizarea proiectului | Consiliul local |
| Termen de realizare | 2028 |
| Indicatori | Centru cultural funcțional. |



Fișa 89

| | |
|---|--|
| Domeniu Cultură, sport și agrement | Programul/proiectul propus Titlul: Organizarea de evenimente culturale |
| Cadrul general | Orașul dispune de o casă de cultură modernă, dar insuficient valorificată. |
| Grup țintă | Locuitorii orașului/turiști |
| Obiectiv | Elaborarea unei agende care să susțină organizarea de evenimente culturale și artistice. |
| Motivația proiectului | Nevoia de evenimente culturale |
| Modul de implementare a proiectului | Organizarea a cel puțin două evenimente culturale pe lună (seară de poezie, piese de teatru, concerte folck) |
| Sursa de finanțare/posibile surse de finanțare | Bugetul local/Sponsorizări |
| Instituția care răspunde de realizarea proiectului | Consiliul local |
| Termen de realizare | 2028 |
| Indicatori | Creșterea numărului de evenimente culturale organizate. |

Fișa 90

| | |
|--|--|
| Domeniu Cultură, sport și agrement | Programul/proiectul propus Titlul: Reabilitarea, conservarea și promovarea monumentelor istorice și culturale |
| Cadrul general | Orașul dispune de monumente istorice insuficient valorificate. |
| Grup țintă | Locuitorii orașului/turiști |
| Obiectiv | Reabilitarea, protejarea și valorificarea durabilă a patrimoniului cultural |
| Motivația proiectului | Nevoia de a introduce în circuitul turistic a monumentelor din oraș |
| Modul de implementare a proiectului | Reabilitarea și promovarea monumentelor, Organizarea unui circuit care să le promoveze |



| | |
|--|--|
| Sursa de finanțare/posibile surse de finanțare | Buget CJ Ilfov, Buget local, Programul RO-CULTURA, Fonduri UE, Finanțări AFCN, alte surse |
| Instituția care răspunde de realizarea proiectului | Consiliul local |
| Termen de realizare | 2027 |
| Indicatori | Monumente reabilitate Circuit activ. |

Fișa 91

| | |
|--|--|
| Domeniu Cultură, sport și agrement | Programul/proiectul propus Titlul: Activități de punere în valoare a patrimoniului cultural al orașului prin promovarea evenimentelor multiculturale |
| Cadrul general | Conservarea și valorificarea culturii și istoriei orașului |
| Grup țintă | Locuitorii orașului/turiști |
| Obiectiv | Elaborarea unei agende care să susțină organizarea de evenimente culturale și artistice. |
| Motivația proiectului | Nevoia de promovare a patrimoniului, istoriei și culturii din oraș |
| Modul de implementare a proiectului | Elaborarea monografiei orașului Popești -Leordeni Elaborarea și promovarea unei agende culturale multianuale |
| Sursa de finanțare/posibile surse de finanțare | Buget CJ Ilfov, Buget Local Buget CJCPCT, Finanțări AFCN, alte surse |
| Instituția care răspunde de realizarea proiectului | Consiliul local |
| Termen de realizare | 2027 |
| Indicatori | Monografie și agenda culturală realizate. |



Fișa 92

| | |
|---|--|
| Domeniu Cultură, culte, sport și agrement | Programul / proiectul propus Titlul: Amenajarea perete artificial de cățărare și rampe/ piste pentru role. |
| Cadrul general | Este necesară dezvoltarea infrastructurii de agrement pentru petrecerea timpului liber la copii și tineri |
| Grup țintă | Locuitorii tineri ai orașului |
| Obiectiv | Valorificarea resurselor naturale pentru crearea infrastructurii de agrement |
| Motivația proiectului | Nevoia de a dezvolta infrastructură specifică activităților de agrement |
| Modul de implementare a proiectului | Studiu de fezabilitate, proiect ethnic, demararea procesului de amenajare a infrastructurii de agrement |
| Sursa de finanțare/posibile surse de finanțare | <ul style="list-style-type: none"> - Fonduri UE - Bugetul de stat - Bugetul județului - Bugetul local - programe naționale - fonduri private și sponsorizări |
| Instituția care răspunde de realizarea proiectului | Consiliul local |
| Termen de realizare | 2026 |
| Indicatori | -Cel puțin două piste, 2 rampe și un perete de cățărare realizate |

Fișa 93

| | |
|---|---|
| Domeniu Cultură, culte, sport și agrement | Programul / proiectul propus Titlul: Construire Sala de Sport |
| Cadrul general | O infrastructură modernă și polivalentă care să faciliteze antrenamentul și întrecerile sportive în mod organizat și să ofere spații de agrement pentru relaxare și sport de masă |
| Grup țintă | Locuitorii orașului |
| Obiectiv | Dezvoltarea infrastructurii pentru practicarea sportului și organizarea de competiții sportive |



| | |
|---|--|
| Motivația proiectului | Nevoia de a exista un spațiu care să ofere condiții pentru sportul de masa și de performanță dar și zone de agreement. |
| Modul de implementare a proiectului | Studiu de fezabilitate Proiect tehnic Amenajare sală de sport polivalentă, dotată modern. |
| Sursa de finanțare/posibile surse de finanțare | Bugetul local, Bugetul județului, Bugetul de stat POR |
| Instituția care răspunde de realizarea proiectului | Consiliul local |
| Termen de realizare | 2028 |
| Indicatori | 2028 Sală de sport funcțională |